


*Raport Final mbi aktivitetet e kryera në kuadër të
Projektit “Per Hartimin e projekteve për 3 Zona Turistike*

a) Llanisht-Topillë-Devetak,

b) Carralevë-Rancë dhe

c) Dugë-Karaqicë-Pjetërshticë



Periudha: Shtator 2016-Qershor 2017

Data e raportit: 23/06/2017

Përgatitur nga: Dr. Ibrahim Krasniqi, Menaxher i Projektit

Vendndodhja: Shtime

Tabela e permbajtjes

1. Raporti permbledhes i fazes se pare te projektit	3
2. Raporti permbledhes i fazes se dyte te projektit... ..	27
3. Përmbledhje e raportit.....	27
4. Hapat e ndermarra per vazhdimin e realizimit te suskseshem te projektit... ..	28
5. Aktivitetet e ndermarra per vazhdimin e realizimit te suskseshem te projektit....	29
6. Takime me perfaqesuesit e komunes dhe kordinatoret lokal te Komunes	30
7. Takimi ecja dhe shenjimi I shtegut tursitk rural.....	45
8. Produkti i punes se dale nga realizimi i projektit.....	54
9. Aktivitetet kryesore gjate fazes se dyte te projektit.....	56
10. Te arriturat nga projkkti per tre zonat turistike.....	57
11. Perfundimi puneve dhe Raportimi.....	60
12. Anekset.....	63

Raport përmbledhës mbi aktivitetet e kryera në kuadër të fazes së parë të Projektit "Per Hartimin e projekteve për 3 Zona Turistike

a) Llanisht-Topillë-Devetak, b) Carralevë-Rancë dhe c) Dugë-Karaqicë-Pjetërshticë



**Periudha: Shtator-Tetor
2016**

Data e raportit: 31/10/2016

Përgatitur nga: Dr. Ibrahim Krasniqi, Menaxher i Projektit

Vendndodhja: Shtime

1. Përmbledhje e Raportit per fazen e pare te projektit

Komuna e Shtimes ka aprovuar Strategjinë e Zhvillimit të Turizmit Rural që është konceptuar dhe do të zbatohet për ruajtjen dhe zhvillimin e rajonit agroturistik të definuar në të. Për të implementuar këtë dokument strategjik Komuna ka paraparë në KAB projekte të ndryshme që do të mbështesin zhvillimin ekonomik në Komunën e Shtimes, duke krijuar ambient të mirë të biznesit dhe zhvillimin e aftësive. Projekti do të kontribuojë në zhvillimin ekonomik, duke krijuar kushte për krijimin e punësimit dhe gjenerimin e të ardhurave dhe duke përmirësuar konkurrueshmërinë e bizneseve ekzistuese. Një nga objektivat e këtij projekti është për të zgjeruar dhe për të përmirësuar infrastrukturën, ngritur vetëdijen dhe kuptuar rolin e turizmit në zhvillim rural.

Zhvillimi i Turizmit Rural në Komunën e Shtimes

Komuna e Shtimes është një nga komunat që krenohet jo vetëm me burimet e bukura natyrore (pamje malore, bimësi të bukur, peisazhe të paprishura), por edhe me një trashëgimi kulturore unike. Strategjia e turizmit rural është hartuar në bashkëpunim mes komunës, biznesit lokal dhe komunitetit dhe në kuadër të saj janë paraparë mundësitë dhe identifikuar vendet e akomodimit dhe shërbimeve të mundshme turistike rurale, vendtërheqjet turistike (shtigje natyrës, hiking, lojëra popullore sportive dhe suvenire). Bazuar në vlerësimin e bëre, është parashikuar që zhvillimi i turizmit rural në zonën e projektit mund të konsiderohet si një mënyrë praktike për arritjen e objektivave të projektit. Kështu, projekti synon të përgatisë një Plan gjithëpërfshirës implementues për tri (3) zona të turizmit dhe duke propozuar një qasje të integruar, ku aspektet që lidhen me zhvillimin, menaxhimin dhe monitorimin e sektorit të turizmit rural do të konfirmojnë rëndësinë që do ketë në të ardhmen kjo fushë. Turizmi i qëndrueshëm përfshin të gjitha format e zhvillimit të turizmit, menaxhimit dhe të veprimtarisë të cilat respektojnë burimet natyrore, kulturore dhe sociale në afat të gjatë, dhe kanë për të kontribuar në mënyrë pozitive dhe të barabartë në zhvillimin dhe mbetjen e individëve që jetojnë, punojnë dhe qëndrojnë në këto zona.

Hyrje

Konzorciumi I perbere nga kompanite GDI Echo-Arch Consulting dhe Project Plus perbehet nga dy kompani private te regjistruar në Kosovë me një portofol aktiv të përgatitjes dhe zbatimit të projekteve, asistencë teknike, dhe shërbime të trajnimit për qeveritë dhe organizatat e sektorit publik në Kosovë. Ky konzorcium është specializuar në menagjimin e projekteve, përgatitjen e tyre, implementimin, reformën e administratës publike, modernizimit të shërbimit civil, reformën ligjore, të shërbimit civil hartimin e legjislacionit, zhvillimin organizativ, përmirësimin e efikasitetit, komente strukturore dhe funksionale të qeverisjes, menaxhimin e burimeve njerëzore dhe të zhvillimit, duke përfshirë sistemet e pagave, përshkrimin të punës dhe kategorizimit, trajnimin dhe kapacitetin ndërtimit për sektorin publik në nivel qendror dhe lokal. Përveq kësaj stafi I këtij konzorciumi paraqet një përberje me kredenciale të jashtëzakonshme të nivelit ndërkombëtar që përfshin edhe fusha të rëndësishme të zhvillimit të turizmit rural, ruajtjes së resurseve dhe biodiversitetit. Ne kemi përvojë në politikën, strategjinë, reformën ligjore, menaxhimin e burimeve njerëzore, vlerësimin e performancës, vlerësimet dhe të shqyrtojë dokumentet e ndryshme ligjore, të shërbimit civil dhe legjislacionit të shërbimit publik dhe ofrimit të trajnimit në të dy nivelet e Qeverisjes. Konzorciumi gjegjësisht anëtarët e tij kanë një përvojë të gjatë në fushat e zhvillimit ekonomik, turistik, mjedisor .

Ekspertët kryesor në kuadër të projektit janë njerëz të cilët kanë realizuar projekte në fushat përkatëse për organizata prestigjioze vendore dhe ndërkombëtare e që janë të pasqyruara në CV dhe dokumentacionin e tyre përkatës.

Projekti për hartimin e tri zonave turistike rurale në Komunën e shtimes paraqet një rast të mirë për Komunën në mënyrë që këto në sektor ta kanalizojë drejt mbështetjes së zhvillimit ekonomik lokal dhe Konzorciumi ynë paraqet një garanti se ky projekt do të jetë një faktor substancial i impaktit pozitiv të zhvillimit në Komunë.

Metodologjia për realizimin e projektit

Qëllimi i projektit është që në rend të parë të identifikojë resurset dhe potencialet e pashfrytëzuara të turizmit rural për regjionet përkatëse në 3 Zonat Turistike:

- a) Llanisht-Topillë-Devetak,
- b) Carralevë-Rancë dhe

c) Dugë-Karaqicë-Pjetërshticë

Ne kete menyre ne do arrijme te eliminojme pengesat qe deri tash jane paraqitur per zhvillimin e ketij sektori dhe perms projektit Komuna e Shtimes do perfitoj element te rendesishem zhvillimit.

Puna dhe ideja e projektit do te bazohet ne metodologji te ndryshme per realizimin e tij duke perfshire: metoda historiologjike,metodat e permbajtjes se elementeve te flores dhe faunes, biodiversitetit, metodat hartografike te shtrirjes,mertodat krahasuese dhe metodat sintetike.

Turizmi rural ne 3 Zonat Turistike- a) Llanisht-Topillë-Devetak,b)Carralevë-Rancë dhe c) Dugë-Karaqicë-Pjetërshticë, sipas porjekt idese sone do te fokusehet ne resurset natyrale, kulturore, trashegimine, arkitekturen tradicionale, kuzhinen locale, traditat folklorike, llojet e veqanta te bimeve dhe pemeve , festat e veqanta popullore dhe traditat popullore. Sektori agrituristik vazhdon te paraqes ne j mundesi te madhe zhvillimi, prandaj outputet e projektit do jene ne funksion te uljes se papunesise dhe ne rikthimin e banoreve tye shperngulur ne keto treva.

Hapat e ndermaarre ne realizimin e sukseshem te projektit

- Involvimi i eksperteve me te mire per fushat perkatese e qe eshte arritur ne rastin e perberjes se konzorciumit tone
- Perzgjedhja e metodologjise adekaute dhe involvimi I hershem e te gjitha paleve te interest
- Lehtesimi i te kuptuarit te metodologjise ne implementimin e eprojektit ne fjale ng ate gjithe stakeholderet
- Determinimi i audiences see duhur per te arritur impaktin e kerkuar qe projekti me te gjitha kopmponentyet e vet ate jete I pranueshem dhe realizueshem
- Zhvillimi i planit participues per te gjitha fazat e erealizimit te projektit per te angazhuar palet e interesit dhe arritjen e objektivave
- Realizimi i planit dinamik duke pasur parasysh sfidat dhe problemet eventuale ne menyre qe paraprakisht te minimizohen rreziqet

Keta hapa jane parapare te realizohen ne dy faza

**Pergatitja dhe
diagnostifikimi i sektorit**

Rishiqimi i rrugeve per
arritje te objektivave

	konteksti fizik	konteksti social
Faza e pare	shtrirja e projektit	konteksti ekonomik
	politika lokale	industria e turizmit

Vleresimi

			oferta dhe
	inventari	infrastruktura dhe	kerkesat e
	atraksioneve	sherbimet	tregut konkurrenca
Faza e dyte			
	zhvilimi i bnj	perdorimi i burimeve tiuristike	biodiversiteti

analiza e kostovo dhe perfitimeve

raportimi dhe konkluzionet
hapat e metejme

Bazuar në vlerësimin e bere, eshte parashikuar që zhvillimi i turizmit rural në zonën e projektit mund të konsiderohet si një mënyrë praktike për arritjen e objektivave të projektit. Kështu, projekti ka avancuar ne mase te madhe qe të përgatisë një Plan gjithëpërfshirës implementuies per tri (3) zona te turizmit dhe duke propozuar një qasje të integruar, ku aspektet që lidhen me zhvillimin, menaxhimin dhe monitorimin e sektorit të turizmit rural qe do të konfirmojne rëndësine qe do kete ne te ardhmen kjo fushe. Turizmi i qëndrueshëm përfshin të gjitha format e zhvillimit të turizmit, menaxhimit dhe të veprimtarisë të cilat respektojnë burimet natyrore, kulturore dhe sociale në afat të gjatë, dhe kan për të kontribuar në mënyrë pozitive dhe të barabartë

në zhvillimin dhe mbetjen e individëve që jetojnë, punojnë dhe qëndrojnë në këto zona.

1.1. Aktivitetet e ndermarra -Takime me kordinatorët lokal të projektit

Ne dakordance me Drejtorin e Departamentit për Zhvillim me datë 9 shtator 2016 kemi caktuar takimin e parë mes OE që do kryej Projektin_Hartimi i projekteve për 3 Zona Turistike në Shtime dhe paleve të interesit nga Komuna e Shtimes. Takimi është zhvilluar në ambientet e Komunes së Shtimes duke filluar në orën 10.00 dhe është zhvilluar sipas agjendës së mëposhtme:

10.00 Hapja e takimit dhe përshëndetje nga Drejtoret, Menaxheri i projektit nga Komuna dhe Menaxheri nga ana e OE

10.15 OE- Paraqet Inception Report dhe elaboron kërkesat për dokumentacion të nevojshëm nga ana e Komunes

10.45 Dakordimi i personave për sigurimin e dokumentacionit relevant

11.00 Vendosja e hapave të rrugës për realizimin e suksesshëm të projektit

11.15 Konkluzionet e takimit

11.30 Mbyllja e takimit

Gjatë këtij takimi palet u dakorduan që të fillohet sa më parë për realizimin e projektit në mënyrë që t'i njejtë të mos ketë vonesa për arsye të implementimit të suksesshëm të tij dhe për shkak se sidomos punët në terren në kuadër të projektit mund të veshitësohen me kalimin e kohës. Në këtë kuadër Dr. Ibrahim Krasniqi prezantoi pjesëmarrësit e projektit dhe metodologjinë e punës ndërsa Drejtori i Zhvillimit ekonomik komunal shpallti vizionin e Komunes dhe pritshmëritë e saj lidhur me projektin.

Pas kësaj pati një debat me pjesëmarrësit (shih listen e pjesëmarrësve bashkëngjitur) dhe në fund në dakordance dypalëshe nga zyrtarët komunal u kërkuar siguri i materialeve mbështetëse si pas sektorëve të ndërlidhur me projektin.

Në këtë mënyrë u përcaktuan fushat që do mbulojnë nga secili zyrtar kompetent nga komuna e Shtimes si më poshtë:

Fadili-për pylltari

Bashkimi- bime dhe ujra

Fatmirja-shtëpi, kala, shpella

Ne fund te takimit Menaxheri i Projektit Dr.Ibrahim Krasniqi falenderoi te gjithë dhe u dakordua qe hapi ardhshem te jete vizita e detajuar ne te tre zonat turistike me qellim te njohjes se produktit te mundshem turistik per secilen.

Deri atehere te gjitha dokumentacionet e kerkuara do vihen ne dispozicion te OE ne menyre qe I njeiti te filloj me pergatitjen e materialeve perkatese sipas komponentave te projektit.

1.2. Takime me Drejtuesit lokal te Drejtorive te zhvillimit ekonomik dhe zyrtare te tjere komunal -Vizita ne tre zonat turistike te Shtimes

Ne vazhdim ne kemi realizuar takime me Drejtoret e Zhvillimit Ekonomik z. Sabri Cerkini, Drejtoirin e Infrastruktures Z. Mehdi Salihu, zyrtaret tjere komunal dhe palet e interesit. Ne keto takime ne kemi shpjeguar projektin ne menyre te detajuar per komponentin e turizmit rrural dhe per zinxhirin e vlerave qe ofrojne keto zonat turistike, per iniciativat dhe grupet perkatese sipas rajoneve.

Synimi i ketyre takimeve ka qene arritja e nje angazhimi te perbashket per te realizuar objektivat sipas termave te references te percaktuara nga PROJEKTI dhe termat e references. Nga te gjithë drejtuesit lokal te Komunes se Shtimes, ne kemi pasur mbeshtetje, te cilet kane angazhuar specialistet e ekstensionit, qe kane punuar me lehtesuesit. Lehtesuesit dhe ekspertet e projektit jane perzgjedhur me konsensus te perbashket. Ne takimet me grupet kane marre pjese specialiste te ndryshem dhe ne takimet me grupet ka pasur nje koherence ne trajtimin e problemeve dhe te aktiviteteve te grupeve te cilat jane pasqyruar ne projekt propozimet sipas iniciativave.



1.3. Punetoria per Hartimin e Projekteve per tre zonat turistike te komunes se Shtimes Brezovice 7-9 Tetor 2016

Ne kuader te Projektit per Hartimin e Projekteve per tre zonat turistike te komunes se Shtimes_si pjese e planit te realizimit te projektit eshte mbajte punetoria me te gjitha palet e interesit nga Komuna e Shtimes dhe komunitetit te biznesit bashke me OJQ perfaqesuese prandaj ne si OE- implementues te ketij projekti ne dakordance edhe me AK kemi vendosur qe Punetoria te organizohet ne Brezovice me date 7_9 Tetor 2016. Bashkengjitur eshte Agjenda e punetorise.

GDI ECO-ARCH CONSULTING & PROJECT PLUS

Ne kuader te Projektit *“Per Hartimi e projekteve për 3 Zona Turistike*

a) Llanisht-Topillë-Devetak, b) Carralevë-Rancë dhe c) Dugë-Karaqicë-Pjetërshticë

Organizon punetori trajnuese, 7-9 Tetor 2016, Brezovice

7 Tetor 2016 arritja dhe vendosja	
Eshtune 8 Tetor 2016	
11.30-12.30	Arritja e participanteve, regjistrimi dhe akomodimi
12.30-14.00	Dreka
14.15-14.30	Hapja e Punetorise <ul style="list-style-type: none">• Naim Ismajli, Kryetar i Komunes se Shtimes• Prof.dr. Ibrahim Krasniqi, Manaxher i Projektit, GDI Consult.• Sabri Cerkini, Drejtor i departamentit
14.30-15.30	Sesioni i pare Moderator:Ibrahim Krasniqi Prezentimi i projektit dhe objektivat e punetorise Tema 1 per diskutim:Turizmi rural, sfidat mundesite dhe zhvillimi ne Komunen e Shtimes
15.30-16.00	Pauza per Kafe
16.00-17.30	Sesioni i dyte

	Moderator:Ibrahim Krasniqi Tema 2 per diskutim: Mundesite e zhvilimit te turizmit rural ne zonat, a) Llanisht-Topillë-Devetak, b) Carralevë-Rancë dhe c) Dugë-Karaqicë-Pjetërshticë”
17.30-17.45	Konkluzionet e dites se pare te punetorise
17.45-18.30	Diskutim i lire ne grupe
19.30-21.00	Darka
E diele 9 Tetor 2016	
8.30-9.30	Mengjesi
9.30-10.30	Sesioni trete- Moderator Experti Projektit/Komunes Tryeze e rrumbullaket-Tema per diskutim: Roli i stakeholdereve ne zhvillimin e turizmit rural ne Komunen e Shtimes a)identifikimi i te gjithë stakeholdereve b)identifikimi i interesave per zonat e permendura turistike c)roli i Komunes ne realizimin e projekteve ne keto zona
10.30-11.00	Pauza per Kafe
11.00-12.30	Sesioni i katert-Moderator:Ibrahim Krasniqi/Fadil Millaku Prezentimi i produktit turistik te zonave Tema 1 per diskutim: Eksperienat dhe idete e partnereve per hartimin e projekteve per tre zonat e permendura te turizmit ne Komunen e Shtimes
12.30-13.00	Konkluzionet e punetorise dhe mbyllja e punimeve

13.00-14.30	<i>Dreka</i>
14.30-14.45	Nisja

Takimi i plave te interesit perfshiu perfaqesues te Komunes, biznesit shoqerise civile dhe eksperteve te kyqur ne ekipin e projektit. Per gjate kohes se punetorise u diskutuan te gjitha ceshtjet te cilat jane pjese ose komponente e projekti. Ne kuadër te identifikimit te monumenteve ne pjesen e zones turistike Llanisht _Devetak, ne fshatin Petrove u potencua qe ka qene rruga qe e ka lidhe rrafshin e Kosoves me pjesën e Podrimes dhe kjo paraqet interes te veqante. Poashtu nga takimi doli qe eshte e nevojshme me i inkuadru ne takime palët tjera per pjesën e Gjytetit dhe kalasë, dhe keto te identifikohen qarte me grupet e tjera te interesit dhe historian nga Shtimja. Ne kete kuader u permenden emra te perveqem te cilet me vone jane kontaktuar si psh: Niman Pajaziti-historian dhe Selmon Hisenaj nga Petrova.

Menaxheri i projektit Dr. Ibrahim Krasniqi potenco i qe identifikimi i objekteve turistike tashme eshte bere por si ti funksionizojme te njëjtat per shfrytëzim te metejme per nevoja turistike. Ndersa Drejtoir i zhvillimit ekonomik Sabri Cerkini permendi objekti interesante: restaurimi i mullirit dhe tha sendërtimi i objekteve turistike ka me i ndihmu edhe kthimit te banoreve qe kane migru nga viset rurale ne ato urbane dhe zhvillimi i turizmit do i ndihmonte kthimit te tyre ne këto zona. Ekspertet e projektit u dakorduan ne kete pike qe duhet te identifikohen karakteristikat e secilës pjese se shtigjeve, stacionimeve dhe çështjeve tjera relevante jo vetëm per banoret nga Shtimja por nga jashtë.

Ne ssesionin pasues u diskutua ne menyre specifike per targetet dhe Aktivitetet potenciale per secilen nga zonat turistike dhe duke perdorur nje brainstorming interesant u definuan shume aktivitete te cialt do jene pjese e projekteve finale per secilen zone e qe jane pasyruar me poshte:

Zona I	Zona II	Zona III
Demonstrimi i aktiviteteve bujqesore dhe blegtorale	Demonstrimi i aktiviteteve bujqesore dhe blegtorale	Demonstrimi i aktiviteteve bujqesore dhe blegtorale

LLanisht	Carraleve	Duge
Kultivimi i lajthisë, thanave dhe murrizit	Kultivimi i lajthisë, thanave dhe murrizit, çajit te malit	Kultivimi i lajthisë, thanave, murrizit, qershisë, mollës se egër, dardhe e egër, kulumrise, dëllinjat, frutave te malit
Shfaqje tradicionale artistike		
Gastronomia tradicionale	Gastronomia tradicionale	Gastronomia tradicionale
Shtegu me bujtina	Shtegu me bujtina	Shtegu me bujtina
Shetitje me bicikleta		Shetitje me motocikleta
		Dallendyshja karakteristike e zones
Ariu, ujku, dhelpra, lepuri, derri i egër, ketri, maca e egër, ruqebulli, jazbaci	Ariu, ujku, dhelpra, lepuri, derri i egër, ketri, maca e egër, ruqebulli, jazbaci	Ariu, ujku, dhelpra, lepuri, derri i egër, ketri, maca e egër, ruqebulli, jazbaci
Kamping, karneval dhe cirk		
Vizite ne shpella dhe kampe per femije		Vizite ne shpella dhe kampe per femije
		Ndriqimi i pemës se krishtlindjeve tek varrezat ne kate afër kishes
Mini treg i produkteve organike, tradicionale	Mini treg i produkteve organike, tradicionale	Mini treg i produkteve organike, tradicionale
Artizante nga druri dhe thuprat, koshe, kroshe etj.	Artizante nga druri dhe thuprat, koshe, kroshe etj.	
		Shesh lojrash

GDI ECO-ARCH CONSULTING & PROJECT PLUS

		tradicionale
Kopsht zoologjik me kafshe te buta	Kopsht zoologjik me kafshe te buta	Kopsht zoologjik me kafshe te buta
Mini alpinizem		
Gjueti kafshësh te egra	Gjueti kafshësh te egra	Gjueti kafshësh te egra
Ngritjen e minibazeneve per kultivim te peshkut		
Biznes qe kultivon pishe per fesate te vitit te ri	Biznes qe kultivon pishe per fesate te vitit te ri	Biznes qe kultivon pishe per fesate te vitit te ri
Kultivimi i lules dhe barishteve tradicionale shëruese, mjekesore	Kultivimi i lules dhe barishteve tradicionale shëruese, mjekesore	Kultivimi i lules dhe barishteve tradicionale shëruese, mjekesore
	Organizimi festivaleve tradicionale te lakrës dhe lule bozhurit te veqante	
	Organizmi i festivalit te bozhureve (luleve)	
Organizimi i aktivitetit tradicional ‘Marshi i Clirimtareve’ per ditën e clirimit		
Festivali i folklorit dhe lojrave tradicionale popullore		
Organizimi i aktiviteteve soprtive dhe turnirëve ne gara te ndryshme		
Hapja e kioskës se qitjes	Hapja e kioskës se	Hapja e kioskës se qitjes

	qitjes	
Rrefyesh historik ne baze te gojedhenave		
Biznes me specialitet prodhimin dhe përpunimin e ushqimeve dhe pijeve, xhemë, thana, etj.		

Ne ditën e fundit të takimit gjatë punës Tema për diskutim u fokusua në rolin e stakeholderëve në zhvillimin e turizmit rural në Shtime. Në këtë kuadër përfaqësuesi nga Klubi i biznesit propozoi mbajtjen e një takimi me anëtarë të klubit të biznesit. Kjo ide u pranua dhe OE bashkë me përfaqësues të Komunes mori përsipër të takohet në një fazë të mëvonshme të projektit dhe propozimi I tyre ishte që në të trija zonat ka interes të ngriten bujtina të reja ose të renovohen shtëpi të vjetra për këto qëllime,

Përfaqësuesit nga GLV-potencuan se strategjia e GLV ka shumë projekte dhe në këtë kuadër u përmend prioriteti i aktivizimit të Shkolles së Llanishtit

Përfaqësuesja e OJQ-Qendra rinore-përmendi shumë projekte që mund të nderlidhen me zonat perkatëse e veçoi ditën e rinisë që organizohet në 17 shtator të vitit e që mund të organizohet si tradicionale në të ardhmen. Edhe nga përfaqësues komunal u mbështet propozimi i funksionalizimit të shkolles aktuale të Llanishtit, ku sipas Drejtoreshes rinia e cila është përfaqësuar mirë mund të organizojë kampe rinore

Përfaqësuesi nga Shoqata e bëshkataveve- në kuadër të projekt propozimeve përmendi organizimet që mund lidhen me këto tre zona turistike si:

- Aktiviteti i bëshkataveve shtimjan-dhe rinisë për 17 shkurt-llanisht
- Funksionalizimi dhe ndërtimi shkollave për të Shpella e lakuriqeve
- Maja e Gurrethit
- Manifestimi tradicional I bëshkataveve -Llanisht që mund të organizohet si tradicional çdo muaj Maj të vitit.

Edhe përfaqësuesi nga Qendra për punë sociale-potencuan se këto zona turistike mund të ofrojnë shumë aktivitete të nevojshme për fëmijet jetim e që janë mbi 200 në Shtime.

Ne fund te punetorise pjesemarresit u dakorduan qe te gjitha palet me 23.10.2016 te takohen ne ora 10 ne oborr te Komunes se Shtimes prej nga do vcazhdohet me ecjen dhe identifikimin e shtegut 5 km te parapare ne kuader te projektit

1.4. Identifikimi i shtegut dhe produktit turistik per projektin e zonave turistike Shtime

Duke u bazuar ne konkluzionet e takimit te fundit dhe dinamiken e realizimit te projektit gjate periudhes 8 javore menaxheri dhe ekspertet e projektit kane realizuar kontaktet per identifikimin e shtegut per zona turistike dhe per kete arsye ne date 23 Tetor 2016 perfaqesuesit komunal bashke me palet e interesit kan dalur dhe vizituar te gjitha zonat turistike me qellim per te identifikuar shtegun per zonat turistike sipas projektit ne fjale sipas agjendes se meposhtme:

Agjenda

10.00 Takimi ne objektin e Komunes dhe diskutim per agjenden

10.30 Nisja per Llanisht

10.45 Nisja e ecjes dhe identifikimit te shtegut bashke me palet e interesit

12.45 Perfundimi i identifikimit dhe konkludimi i perbashket per shtegun dhe objektet e rendesishme per turizem rural

13.00 Dreke e perbashket dhe diskutime permbyllese

15.00 Mbyllja e aktivitetit

Kete dite grupi pas diskutimeve eshte fokusuar ne dy komponente te rendesishme, e para identifikimi I shtegut per te arritur tek Shpella e lakuriqeve dhe e cila u realizuar pas nje ecje disaoresh. Duhet potencuar se kjo shpelle perveq si atraksion natyror ka nje rendesi monumentale pasi gjate luftes se fundit te ushtrise clirimtare te Kosoves ka sherbyer si spital ushtarak per zonen operative te Nerodimes



Ne pjesen e dyte te aktivitetit u fokusuar ne gjetje e trasese dhe identifikimin e shtegut per ecje dhe rekreacion tuiristik dhe kjo ishte pjesa me e veshtire. Pas shume diskutimeve dhe debateve u realizuar ecja grupore dhe shtegu I identifikuar eshte vendosur te jete ne zonen turistike Llanisht-Devetak. Pikenisje per ecje ne kete shteg te identifikuar do jete hapësira prane ish shkolles se Llanishtit duke vazhduar ne drejtim te mullirit te restauruar dhe duk marr drejtimin e Devetakut. Vlen te permendet qe kjo zone nga do te kaloj shtegu I identifikuar eshte e pasur edhe me drunje te llojeve te ndryshme, lajthi, paje, molle e eger etj kurse ne afersi te shtegut ne drejtim te Devetakut gjenden edhe shtepi relativisht te vjetra te cilat mund te restaurohen dhe shenderrohen ne bujtina. Ne kete zone eshte zhvilluar nje aktivitet i gjere eksplorues qe nga fillimi I projektit dhe jane identifikuar edhe shume monumente natyrore, si Shpella e Imer Devetakut, Kroi I Zanave, Maja e Gurrecit, kurse zona e Duges eshte identifikuar sin je zone shume e pershtatshme per kultivimin e bagetise, shtigjeve kaleruese, kultivimit te arres, lajthise, bimeve mjekuese dhe shume prezente jane elemente te rralla bimore. Ne zonen e Rances perveq monumenteve natyrore vend te veqante te turizmit historic paraqet edhe monumenti i te reneve ne luften e fundit clirimtare. Ky pozicion paraqet nje atraksion

te veqante turistik pasi nga aty shihet pothuajse tere rrafshi I Kosoves.



1.4. Produkti i punes se deritanishme

1.4.1 Rezultatet e deritanishme te realizuara;

- Promovimin e strategjise se turizmit rural dhe ngritjen fillestare te vetedijes për rritjen e turizmit në këto zona;
- Identifikimi dhe zgjidhja e shtegut turistik ne gjatesi pres 5 km
- Identifikimin e produkteve turistike per tre zonat e permendura
- Ngritjen e kapaciteteve dhe modernizimin e shërbimeve turistike dhe fuqizimit të turizmit rural përmes evidentimit dhe njohjes se monumenteve natyrore, kulturore, turistike, te trashegimise si dhe veçoritë e tjera të lashta qe jane me interes per keto zona turistike;
- Sensibilizimin dhe motivimin e komunitetit shkencor lokal;

- Fuqizimin dhe modernizimin e metodave informuese për të gjithë qytetarët dhe vizitorët përmes përdorimit të teknologjive të reja;
- Edukimin turistik dhe kulturor kulturor të të rinjve;

Mobilizimi i ekipit teknik dhe te eksperteve qe jane perfshire ne projekt propozim

Gjate periudhes se realizimit te projektit Konzorciumi ka siguruar një ekip ekspertësh me grupe të përshtatshme aftësish, kualifikimin, ekspertizën dhe përkushtimin e nevojshëm për të përmbushur objektivat e kësaj detyre. Në vijim është lista treguese e pozicioneve kryesore, kualifikimet e kërkuara dhe përvoja, si dhe inputet tregues gjatë fazave të ndryshme të projektit.

No.	Person kyq/ Ndihmes	Qualifikimet	Experienca
1	Prof.Dr. Ibrahim Krasniqi Specialist ne pergatitje te projekteve -Person kyq	<ul style="list-style-type: none"> • PhD në menaxhim strategjik • Njohja e gjuhës Angleze. • Njohuri te standardeve të BE • Aftësi të forta lehtësimit. • Përvojë si trajner dhe këshilltar. • Pjesëmarrje dhe qasje interaktive në punë konsulence. • I afte per te demonstruar aftësitë efektive ndërpersonale. • Ndërtues ekipi. 	<p>15 vjet përvojë në fushën politikave publike dhe pervoje ne menaxhim te projekteve</p> <p>9 vjet Përvojë në zhvillimin e dokumenteve strategjike nga fusha e Turizmit rural dhe trajnimin e stafit per fushën e projekteve</p>
2	Gentrit Krasniqi, Specialist arkitekture - person ndihmes	<p>Arkitekt</p> <p>Pjesëmarrje dhe qasje interaktive në punë konsulence.</p> <ul style="list-style-type: none"> • I afte per te demonstruar aftësitë efektive ndërpersonale. • Ndërtues ekipi. 	<p>Experience ne projekte arkitektonike/shtigje dhe atraksione turistike</p>
3	Prof.dr. Fadil Millaku Specialist agroturizmi-person	<p>Ekspert ne shkenca ekologjike,turistike dhe te natyres</p>	<p>15 vite experience ne fushe te ngjashme</p>

	ndihmes		
4	Ekspert I IT	Specialist I IT	3 vite experience ne fushe te ngjashme

**AKTIVITETET KRYESORE PËR KËTË DETYRË KANE PËRFSHIRË
KOMPONENTETE MEPOSHTME DHE AKTUALISHT STATUSI I TYRE ESHTË:**

Faza I - Realizimi I komponenteve te projektit gjate vitit 2016

Aktiviteti	Perfunduar	Ne proces/ Ska filluar
Analiza e Situatës	Po	
Analizimi dhe vleresimi trendeve në industrinë e turizmit rural në Shtime	Po	
Identifikimi i produkteve të turizmit rural dhe përvojat ekzistuese		Ne process
Identifikimi i potencialit për produkte të turizmit rural ne zonat perkatese		Ne process
Analiza e potencialit për zhvillimin e turizmit ne secilen zone	Po	
Rishikimi atraksione turistike dhe destinacionet ekzistuese në dhe rreth zonës së projektit	Po	
Analiza e Burimeve humane		Ne proces
Vlerësimi i produktit dhe identifikimi i produkteve kryesore te turizmit rural ne zonat e permendura		Ne proces
Zgjidhni produktet më premtuese të zhvillimit të turizmit të bazuar në vlerësimin paraprak të burimeve dhe konsultimeve me aktorët kryesorë	Po	
Vlerësimi dhe hartë çdo produkt me një kornizë që përfshin burime, tregun, ndikimin ekonomik dhe kriteret sociale		Ne process

Zhvillimi i Projekteve finale per zonat turistike		Ne proces
Kryerjen e konsultime të gjera me grupet e interesit në të cilën palëve te interesuara do tu jepet një mundësi për të kontribuar me mendimet e tyre, komentet dhe sugjerimet për hartimin dhe formulimin e proejkteve per cdo zone.	Po	
Identifikimi dhe aprovimi i shtegut 5 km ne zonen Llanisht-Topille - Devetak	Po	

Te arriturat e pritshme nga hartimi I projektit per tre zonat turistike do jene:

- Zhvillimi sektorit te turizmit rural ne dy drejtime, duke krijuar produkte te reja turistike dhe innovative
- Ngritja e vetedijes per rendesine e sektorit ne zhvillim ekonomik
- Rritja, inkurajimi dhe forcimi I konkurrences ndermjet aktereve te sektorit perms ngritjes se kapaciteteve humane dhe biznesore
- Promovimi I resurseve agroturistike permes metodave te reja te marketingut

Te dalat -Outputet nga projekti deri ne momentin e dorezimit te raportit per fazen e pare

Nr	Përshkrimi i aktivitetit	Rezultati final nga projekti	Te arriturat aktuale	Shuma e parapare €	Shuma per pagese
1	Hartimin e projekteve për 3 Zona Turistike a) Llanisht - Topillë - Devetak, b) Carralevë - Rancë c) Dugë - Karaqicë -	<i>Përgaditja dhe printimi i 3 nënprojekteve per secilen zone turistike rurale.</i>	<i>Fillimi i identifikimit te komponenteve perberese per secilin project te zonave turistike. Realizueshmeria e komponentes ne</i>	3 500	1729.67

	Pjetërshticë		<i>masen 50 %</i>		
2	Dizajni i pakove turistike per 3 nenzonat turistike: a) Llanisht - Topillë - Devetak, b) Carralevë - Rancë dhe c) Dugë - Karaqicë - Pjetërshticë	<i>Përgaditja dhe printimi i 3 pakove turistike per secilen zone turistike rurale.</i>	Mbetet per fazen tjeter te projektit kur te behet finalizimi pakove turistike	1 300	0
3	Identifikimi dhe shenjzimi i burimeve natyrore (ujërat, bimët), atraksioneve natyrore (shpellat) dhe trashigimisë kulturore-historike (kala, shtëpi etj)	<i>Përgatitja e hartes se shenjejuar me burime natyrore dhe trashegimi kulturore</i>	Eshte bere finalizimi i identifikimit dhe shenjezimit te burimeve natyrore dhe turistike	1 000	800
4	Identifikimi i shtigjeve për 3 zonat turistike: a) Llanisht - Topillë - Devetak, b) Carralevë - Rancë dhe c) Dugë - Karaqicë - Pjetërshticë Hapja e shtegut me një gjatësi 5km' dhe gjerësi b=1.5m.	<i>Shtigjet e identifikuar per 3 zonat dhe shenjezimi i tyre</i>	Shtegu i identifikuar, I matur dhe ne baze te matjeve gjatesia e tij eshte verifikuar te jete me e madhe se sa ajo e parapare me project. Mbetet te diskutohet ne fazen e dyte kur	8 999	6170,33

	Shenjzimi i shtegut me shenja standarde për turizëm rural dhe pastrimi i shtegut nga drunjët e padëshiruar.		behet shenjzimi qe Komuna te vendos per pjesen shtese se si do ta trajtoj. Shenjzimi do behet ne fazen e dyte te realizimit te projektit. Realizimi ne masen 68.5 %		
5	Dizajnimi i fletëpalosjeve në gjuhën zyrtare dhe anglishtme (2x500fletëpalosje)	1000 <i>fletepalosje te pergatitura dhe dizajnuara</i>	Mbetet per fazen e dyte	800	
6	Dizajnimi dhe zhvillimi i faqës së internetit për turizëm rural në Komunën e Shtimes për 3 nënzonat: a) Llanisht - Topillë - Devetak, b) Carralevë - Rancë dhe c) Dugë - Karaqicë - Pjetërshticë	<i>Zhvillimi i faqes se internetit per turizem rural e linkuar me Komunen dhe institucionet tjera</i>	Mbetet per fazen e dyte	1 000	
7	Realizimi i	<i>3 kampanja me</i>			

	<i>kampanjes vetëdijesuese për zonat e lartëpërmendura turistike.</i>	<i>material dhe organizim perkates</i>		1 500	
8	Organizimi i 4 trajnimeve dy ditore për 20 pjesëmarrës (zyrtarë komunal dhe komunitetin agroturistik)	<i>Trajnimet e realizuara dhe certifikatat e shperndara</i>	Organizim id dy trajnimeve ne forme punetorie me zyrtaret komunal dhe komunitetin agroturistik	2 000	1100
9	<i>Punëtori studimore 3 ditore në ndonjë vend rural të rajonit për 20 pjesëmarrës.</i>	<i>Punetori 3 ditore ne regjion</i>	<i>Mbetet per tu realizuar ne fazn e dyte</i>	2 900	
Totali 22 999 (njetet e dymije e nenteqind e nentedhjte e nente)					9800 Euro

Perfundime per fazen aktuale te puneve dhe raportimit

Deri ne momentin e tanioshem Konzorciumi ka perfunduar ne mase te konsiderueshme aktivitetet e parpara dhe ne disa aktivitete qendron edhe ne perparesi me planin e aprovuar dinamik te prezentuar.

Gjate kësaj faze ne pakon e pare te aktiviteve:

- U realizua mbikëqyrja administrative dhe financiare e aktiviteve;
- U bë hartimi dhe vlerësimi i raporteve për vazhdimësinë e zbatimit dhe veprimtarive financiare të projektit;

- U zhvilluan 5 Takime Pune. Më konkretisht gjatë kësaj periudhe u organizuan takimet periodike të Grupit të Menaxhimit të projektit, si dhe takimet e rrjeteve, me pjesëmarrjen aktive të të gjithë partnerëve në veprimtaritë e projektit, gjatë të cilave u bë vlerësimi i zbatimit të fazave të projektit.
- U zhvilluan dy pako trajnuese ne forme punetoria me te gjithë stakeholderet dhe u nxorren konkluzione te rendesishme per realizimin e suksesshem te projektit
- U be identifikimi dhe regjistri I burimeve natyrore dhe turistike

Per kete pse te aktiviteteteve Konzorciumi lut autritetin kontraktues qe te beje pagesen prej e 3629.67 Euro ne harmoni me realizimin e teresishem te komponentes 9 te Projektit dhe realizimit te pjesshem te Komponentes 1 te projektit , gjithnje sipas termave te References.

Ne kuader te fazes se pare komponenti me i rendesishem ishte identifikimi I shtegut turistik dhe expertet e projektit ne bashkepunim me partnered nga Komuna, perfaqesuesit e biznesit, shoqerise civile, shoqates bjeshkatore dhe pale tjera te interesuara kane kryer nje mori aktivitetesh analizuese, krahasuese dhe 3 vizita ne terren ne te gjitha zonat. Jane shkelu dhjetra kilometra terren malor potencial turistik dhe ne fund eshte arritur te identifikohet traseja e shtegut e cila ne fazen e dyte do te shenjohe dhe pastrohet. Ne kuader te ketij aktiviteti Konzorciumi lut autyoritetin kontraktues qe ne llogarine tone te paguaje shumen prej 6170.33 Eurosh.

Nr	Aktiviteti	Output final	Gjendja aktuale	Per pagese
4	Identifikimi i shtigjeve për 3 zonat turistike: a) Llanisht - Topillë - Devetak, b) Carralevë - Rancë dhe c) Dugë - Karaqicë - Pjetërshticë	<i>Shtigjet e identifikuara per 3 zonat dhe shenjezimi i tyre</i>	Shtegu i identifikuar, I matur dhe ne baze te matjeve gjatesia e tij eshte verifikuar te jete me e madhe se sa ajo e parapare me project. Mbetet te diskutohet ne fazen e	6170,33

	Hapja e shtegut me një gjatësi 5km' dhe gjerësi b=1.5m. Shenjëzimi i shtegut me shenja standarde për turizëm rural dhe pastrimi i shtegut nga drunjët e padëshiruar.		dyte kur behet shenjëzimi qe Komuna te vendos per pjesen shtese se si do ta trajtoj. Shenjëzimi do behet ne fazen e dyte te realizimit te projektit. Realizimi ne masen 68.5 %	
Totali per pagese				Euro 6170.33

Duke ju falenderuar per bashkepunim ju urojme pune tem bare e suksese

Shtime, 31.10.2016

Dr. Ibrahim Krasniqi, Menaxher i Projektit, GDI. SHPK, Prishtine

Raport përmbledhës mbi aktivitetet e kryera në kuadër të fazes së dytë të Projektit “Per Hartimin e projekteve për 3 Zona Turistike

a) Llanisht-Topillë-Devetak, b) Carralevë-Rancë dhe c) Dugë-Karaqicë-Pjetërshticë

2. Përmbledhje e Raportit

Komuna e Shtimes ka aprovuar Strategjinë e Zhvillimit të Turizmit Rural që është konceptuar dhe do të zbatohet për ruajtjen dhe zhvillimin e rajonit agroturistik të definuar në të. Për të implementuar këtë dokument strategjik Komuna ka paraparë në KAB projekte të ndryshme që do të mbështesin zhvillimin ekonomik në Komunën e Shtimes, duke krijuar ambient të mirë të biznesit dhe zhvillimin e aftësive. Projekti do të kontribuojë në zhvillimin ekonomik, duke krijuar kushte për krijimin e punësimit dhe gjenerimin e të ardhurave dhe duke përmirësuar konkurrueshmërinë e bizneseve ekzistuese. Një nga objektivat e këtij projekti është për të zgjeruar dhe për të përmirësuar infrastrukturën, ngritur vetëdijen dhe kuptuar rolin e turizmit në zhvillim rural.

Zhvillimi i Turizmit Rural në Komunën e Shtimes

Komuna e Shtimes është një nga komunat që krenohet jo vetëm me burimet e bukura natyrore (pamje malore, bimësi të bukur, peisazhe të paprishura), por edhe me një trashëgimi kulturore unike. Strategjia e turizmit rural është hartuar në bashkëpunim mes komunës, biznesit lokal dhe komunitetit dhe në kuadër të saj janë paraparë mundësitë dhe identifikuar vendet e akomodimit dhe shërbimeve të mundshme

turistike rurale, vendtërheqjet turistike (shtigje natyrës, hiking, lojëra popullore sportive dhe suvenire). Bazuar në vlerësimin e bëre, është parashikuar që zhvillimi i turizmit rural në zonën e projektit mund të konsiderohet si një mënyrë praktike për arritjen e objektivave të projektit. Kështu, projekti synon të përgatisë një Plan gjithëpërfshirës implementues për tri (3) zona të turizmit dhe duke propozuar një qasje të integruar, ku aspektet që lidhen me zhvillimin, menaxhimin dhe monitorimin e sektorit të turizmit rural do të konfirmojnë rëndësinë që do ketë në të ardhmen kjo fushë. Turizmi i qëndrueshëm përfshin të gjitha format e zhvillimit të turizmit, menaxhimit dhe të veprimtarisë të cilat respektojnë burimet natyrore, kulturore dhe sociale në afat të gjatë, dhe kanë për të kontribuar në mënyrë pozitive dhe të barabartë në zhvillimin dhe mbetjen e individëve që jetojnë, punojnë dhe qëndrojnë në këto zona.

Hyrje

Konzorciumi I perbere nga kompanite GDI Echo-Arch Consulting dhe Project Plus perbehet nga dy kompani private te regjistruar në Kosovë me një portofol aktiv të përgatitjes dhe zbatimit të projekteve, asistencë teknike, dhe shërbime të trajnimit për qeveritë dhe organizatat e sektorit publik në Kosovë. Ky konzorcium është specializuar në menaxhimin e projekteve, përgatitjen e tyre, implementimin, reformën e administratës publike, modernizimit të shërbimit civil, reformën ligjore, të shërbimit civil hartimin e legjislacionit, zhvillimin organizativ, përmirësimin e efikasitetit, komente strukturore dhe funksionale të qeverisjes, menaxhimin e burimeve njerëzore dhe të zhvillimit, duke përfshirë sistemet e pagave, përshkrimin të punës dhe kategorizimit, trajnimin dhe kapacitetin ndërtimit për sektorin publik në nivel qendror dhe lokal. Përveq kësaj stafi i këtij konzorciumi paraqet një përberje me kredenciale të jashtëzakonshme në nivelin ndërkombëtar që përfshin edhe fusha të rëndësishme të zhvillimit të turizmit rural, ruajtjes së resurseve dhe biodiversitetit. Ne kemi përvojë në politikën, strategjinë, reformën ligjore, menaxhimin e burimeve njerëzore, vlerësimin e performancës, vlerësimet dhe të shqyrtojë dokumentet e ndryshme ligjore, të shërbimit civil dhe legjislacionit të shërbimit publik dhe ofrimin të trajnimit në të dy nivelet e Qeverisjes. Konzorciumi gjegjësisht anëtarët e tij kanë

nje pervoje te gjate ne fushat e zhvillimit ekonomik, turistik, mjedisor .

Ekspertet kryesor ne kuader te projektit jane njerez te cilet kane realizuar projekte ne fushat perkatese per organizata prestigjioze vendore dhe nderkombetare e qe jane te pasqyruara ne CV dhe dokumnetacionin e tyre perkates.

Projekti pe hartimin e tri zonave turistike rurale ne Komunen e shtimes paraqet nje rast te mire per Komunen ne menyre qe kete nensektor ta kanalizoj drejt mbeshtetjes se zhvillimit ekonomik local dhe Konzorciumi yne paarqet nje garant se ky project do jete nje factor substancial I impaktit pozitiv te zhvillimit ne Komune.

Metodologjia per vazhdimin e realizimit te projektit gjate vitit 2017

Ne vazhdimesi te realizimit te projektit ne rend te pare eshte punuar qe te identifikohen resurset dhe potencialet e pashfrytezuara te turizmit rural per regjionet perkatese ne 3 Zonat Turistike:

- a) Llanisht-Topillë-Devetak,
- b) Carralevë-Rancë dhe
- c) Dugë-Karaqicë-Pjetërshticë

Ne kete menyre eshte synuar qe te arrihet qe te eliminojme pengesat qe deri tash jane paraqitur per zhvillimin e ketij sektori dhe perms projektit Komuna e Shtimes do perfitoj element te rendesishem zhvillimit.

Turizmi rural ne 3 Zonat Turistike- a) Llanisht-Topillë-Devetak, b) Carralevë-Rancë dhe c) Dugë-Karaqicë-Pjetërshticë, sipas porjekt idese sone eshte fokusuar ne resurset natyrale, kulturore, trashegimine, arkitekturen tradicionale, kuzhinen locale, traditat folklorike, llojet e veqanta te bimeve dhe pemeve , festat e veqanta popullore dhe traditat popullore. Sektori agrituristik vazhdon te paraqes nej mundesi te madhe zhvillimi, prandaj outputet e projektit do jene ne funksion te uljes se papunesise dhe ne rikthimin e banoreve tye shperngulur ne keto treva.

Hapat e ndermarre ne vazhdimin dhe realizimin e sukseshem te projektit

- Involvimi i eksperteve me te mire per fushat perkatese e qe eshte arritur ne rastin e perberjes se konzorciumit tone
- Vazhdimi I punes me metodologji adekaute dhe involvimi kontinual i te gjitha paleve te interest

- Lehtesimi i te kuptuarit te metodologjise ne implementimin e eprojektit ne fjale nga te gjitha stakeholderet
- Vetedijesimi i audiences se duhur per te arritur impaktin e kerkuar qe projekti me te gjitha kopponentyet e vet ate jete i pranueshem dhe realizueshem
- Organizimi i punetorise ne Durres me te gjitha palet e interest
- Identifikimi i shtegut turistik Llanisht - Devetak
- Shenjimi I shtegut turistik Llanisht Devetak
- Shenjimi I te gjitha vendeve me interes turistik
- Dizajnimi I broshurave per turizem rural ne Komunene e Shtimjes
- Printimi dhe palosja e broshurave
- Organizimi I kater sesioneve trajnuese rreth pergatitjes se kapaciteteve humane ne sektorin eprojekteve turistike rurale
- Pergaditja dhe shperndarja e certifikatave

Vazhdimi i realizimit te projektit sipas planit dinamik duke pasur parasysh sfidat dhe problemet eventuale ne menyre qe paraprakisht te minimizohen rreziqet

Keta hapa jane parapare te realizohen ne dy faza dhe faza e pare eshte realizuar ne vitin 2016 ndersa faza e dyte ka perfshire periudhen per vitin 2017 qe perfshin:

**Pergatitja dhe
diagnostifikimi i sektorit**

Vleresimi

inventari	infrastruktura dhe	kerkesat e	oferta dhe
atraksioneve	sherbimet	tregut	konkurrenca

Faza e dyte

zhvilimi i bnj	perdorimi i burimeve tiuristike	biodiversiteti
----------------	---------------------------------	----------------

**analiza e kostovo dhe perfitimeve
raportimi dhe konkluzionet**

hapat e metejme

Bazuar në vlerësimin e bere, eshte parashikuar që zhvillimi i turizmit rural në zonën e projektit mund të konsiderohet si një mënyrë praktike për arritjen e objektivave të projektit. Kështu, projekti ka avancuar ne mase te madhe qe të përgatisë një Plan gjithëpërfshirës implementuies per tri (3) zona te turizmit dhe duke propozuar një qasje të integruar, ku aspektet që lidhen me zhvillimin, menaxhimin dhe monitorimin e sektorit të turizmit rural qe do të konfirmojne rëndësine qe do kete ne te ardhmen kjo fushe.

Turizmi i qëndrueshëm përfshin të gjitha format e zhvillimit të turizmit, menaxhimit dhe të veprimtarisë të cilat respektojnë burimet natyrore, kulturore dhe sociale në afat të gjatë, dhe kan për të kontribuar në mënyrë pozitive dhe të barabartë në zhvillimin dhe mbetjen e individëve që jetojnë, punojnë dhe qëndrojnë në këto zona.

1.5. Aktivitetet e ndermarra per vazhdimin e realizimit te suksesshem te projektit

Ne dakordance me Drejtorin e Departamentit per Zhvillim gjate periudhes se mesiperme pra qe nga dorezimi i raportit te puneve per vitin 2016 e deri me sot operatori ekonomik ka realizuar te gjitha detyrat e parapara me term ate references dhe sipas kontrates.

Hapi fillestar ne vazhdimin e realizimit te siuksesshem te projektit eshte bere me takimin e realizuar me perfaqesuesit e Komunes se Shtimes gjegjesisht pergjegjesit per projektin nga kjo Komune me z. Sabri Cerkini Drejtor Departamenti ne Komunen e Shtimes dhe perfaqesues tjere relevant.

Eshte arriturt dakrdimi qe gjate kesaj periudhe te punohet ne dizajnimin e pakove turistike dhe identifikimin e mundesive turistike per 3 zonat turistike te Shtimes dhe njekohesisht te dizajnohet dhe te pergatitet pakoja e trajnimeve per stafin e komunes, sektorin e biznesit dhe perfaqesues te shoqerise civile dhe grupeve te interesit me focus ne pergatitje dhe zbatim te projekteve ne fushen e e turizmit rural.

Me date 20.03.2017 ditë e Hënë, Ora 13:30 ka filluar seanca e pare trajnuese. Vendi i mbajtjes së trajnimit, Objekti i komunës - Salla e Madhe Kati Përdhes. Ne trajnim kane marres pjese perfaqesues te komunes, biznesit dhe grupeve te ndryshem te interes sipas listes se meposhtme:



REPUBLIKA E KOSOVËS
REPUBLIKA KOSOVA/REPUBLIC OF KOSOVO
KOMUNA SHTIME
OPŠTINA ŠTIMLJE/MUNICIPALITY OF SHTIME



GDI ECO-ARCH CONSULTING & PROJECT PLUS

Ne kuader te Projektit "Per Hartimin e projekteve për 3 Zona Turistike
a) Llanisht-Topillë-Devetak, b) Carralevë-Rancë dhe c) Dugë-Karaqicë-Pjetërshiticë

ORGANIZON
TRAJNIMIN PËR HARTIMIN E PROJEKTIT TË 3 ZONAVE TURISTIKE

Data: _____ 2017

Nr	Emri dhe mbiemri	Pozita	Telefoni	E - mail	Nenshkrimi
1	Ibrahim Krasniqi	Menaxher i Projektit	044666217	gdi.shpk@gmail.com	
2	Fadil Millaku	Ekspert i Projektit	039432361	fmillaku@hotmail.com	
3	Gentrit Krasniqi	Ekspert i Projektit	049967543	Genti@gmail.com	
4	Bedri Millaku	Ekspert i Projektit	049222863	berdrimillaku@gmail.com	
5	Sabri Çerkini	Drejtor për ZHE	044287346	sabri.cerkini@gmail.com	
6	Mehdi Salihu	Drejtor për PUKGJ	044747066	mehdisalihu@hotmail.com	
7	Lulzim Sahiti	Koordinator i Arsimit	044201984	lulzimsahiti@hotmail.com	
8	Bashkim Ahmeti	Zyrtar	044142398	ahmeti15@hotmail.com	
9	Safet Brahimi	Zyrtar	044228487	safet.brahimi@hotmail.com	
10	Feride Rexhaj	Zyrtar	044137449	feri.rexhaj@gmail.com	
11	Jetush Rrafshi	Zyrtar	044378554	jrrafshi@hotmail.com	
12	Sherif Sherifi	Zyrtar	044420694	sherifsherifi61@hotmail.com	
13	Rexhep Limani	Klubi i Biznesit	044121260	agrocoop@yahoo.com	
14	Adriatik Beqa	Klubi i Biznesit	044228473	archiman_pr@hotmail.com	
15	Shqipe	Shoqata e	044572257	shqipe.rexhaj@gmail.com	

	Rexhaj	Bjeshkatarëve			
16	Shqipe Maksutaj	GLV	044877770	shqiponje.maksutaj@gmail.com	
17	Ejup Ismajli	GLV	044201876	ejup_ismajli@hotmail.com	
18	Hava Qarri	GLV	044326251	havaqarri@hotmail.com	
19	Artan Ndrecaj	GLV	044265731	artan_ndrecaj@hotmail.com	
20	Adelina Reshani	Qendra Rinore	044556192	gendrarinoreshtime@mail.com	

Pas kesaj ne bashkepunim me palet pergjegjese eshte organizuar punetoria e radhes ne Shqiperi ne kuader te projektit per 3 zona turistike ne SHTIME 24-26.03.2017 bazuar ne termat e references dhe kontrates perkatese.

1.6. Punetoria per Hartimin e Projekteve per tre zonat turistike te komunes se Shtimes 24, 25, 26 Mars 2017, Golem, Shqiperi

Ne kuader te Projektit per Hartimin e Projekteve per tre zonat turistike te komunes se Shtimes_si pjese e planit te realizimit te projektit eshte mbajte punetoria me te gjitha palet e interesit nga Komuna e Shtimes dhe komunitetit te biznesit bashke me OJQ perfaqesuese prandaj ne si OE- implementues te ketij projekti ne dakordance edhe me AK kemi vendosur qe Punetoria te organizohet ne Golem me date 24, 25, 26 Mars 2017.

Bashkengjitur eshte Ftesa per pjesemarresit dhe Agjenda e punetorise.

GDI ECO-ARCH CONSULTING & PROJECT PLUS

Ne kuader te Projektit *“Per Hartimi e projekteve për 3 Zona Turistike*

a) Llanisht-Topillë-Devetak, b) Carralevë-Rancë dhe c) Dugë-Karaqicë-Pjetërshticë

Ftese per pjesemarrje ne Punetori

*Ne kuader te realizimit te projektit "Per Hartimin e projekteve
për 3 Zona Turistike*

*Llanisht-Topillë-Devetak, b) Carralevë-Rancë dhe c) Dugë-
Karaqicë-Pjetërshticë, GDI ECO-ARCH CONSULTING &
PROJECT PLUS ju fton te merrni pjese ne Punetorine e
organizuar me date 24, 25 , 26 Mars 2017ne Golem , Hotel
Kosmira ne Shqiperi.*

*Nisja behet nga oborri I Komunes dhe per detajet e nisjes ju
lutem kontaktoni Z. Safet Brahimi zyrtar ne Komunen e
Shtimes.*

Me respect.

Ibrahim Krasniqi, Menaxher i Projektit, GDI Eco Arch Cons.

Prishtine, 22.03.2017

Ne punetorine treditore eshte punuar sipas agjendes se meposhtme:

GDI ECO-ARCH CONSULTING & PROJECT PLUS

Ne kuader te Projektit "Per Hartimin e projekteve për 3 Zona Turistike

a) Llanisht-Topillë-Devetak, b) Carralevë-Rancë dhe c) Dugë-Karaqicë-Pjetërshticë

Organizon Punetori

**24, 25, 26 Mars 2017,
Golem, Hotel Kosmira,
Shqiperi**

E Premte 24 Mars 2017	
17.00-17.30	Arritja e participanteve, regjistrimi dhe akomodimi
17.30-17.45	Hapja e Punetorise <ul style="list-style-type: none">• Naim Ismajli, Kryetar i Komunes se Shtimes• Prof.dr. Ibrahim Krasniqi, Manaxher i Projektit, GDI Consult.• Sabri Cerkini, Drejtor i departamentit
17.45-19.30	Sesioni i pare Prezentimi i te arriturave te deritashme te projektit projektit dhe objektivat e punetorise
17.30-19.00	Darka
Dita e dyte , E shtune 25 Mars	
8.30-9.30	Mengjesi
9.30 -11.00	Moderator:Ibrahim Krasniqi Tema per diskutim: Turizmi rural, sfidat mundesite dhe zhvillimi ne Komunen e Shtimes
11.00-11.30	Pauza per Kafe
11.30-12.30	Vazhdim diskutimi
12.30-14.00	Dreka
14.00-17.30	Sesioni i dyte Moderator:Ibrahim Krasniqi Tema 2 per diskutim: Mundesite e zhvilimit te turizmit rural ne zonat, a) Llanisht-Topillë-Devetak, b) Carralevë-Rancë dhe c) Dugë-Karaqicë-Pjetërshticë"

17.30-17.45	Konkluzionet e dites
17.45-18.30	Diskutim i lire ne grupe
19.30-21.00	Darka
E diele 26 Mars 2017	
8.30-9.30	Mengjesi
9.30-10.30	<p align="center">Sesioni trete- Moderator Experti Projektit/Komunes</p> <p align="center">Tryeze e rumbullaket-Tema per diskutim:</p> <p>Roli i stakeholdereve ne zhvillimin e turizmit rural ne Komunen e Shtimes</p> <p>a)identifikimi i te gjithë stakeholdereve</p> <p>b)identifikimi i interesave per zonat e permendura turistike</p> <p>c)roli i Komunes ne realizimin e projekteve ne keto zona</p>
10.30-11.00	Pauza per Kafe
11.00-12.30	<p align="center">Sesioni i katert-Moderator:Ibrahim Krasniqi/Fadil Millaku</p> <p align="center">Prezentimi i produktit turistik te zonave</p> <p align="center">Tema per diskutim:</p> <p>Eksperienat dhe idete e partnereve per hartimin e projekteve per tre zonat e permendura te turizmit ne Komunen e Shtimes</p>
12.30-13.00	Konkluzionet e punetorise dhe mbyllja e punimeve
13.00-14.30	<i>Dreka</i>
14.30-14.45	Nisja

Ne kete raste temat bosht te punetorise jane lidhur rreth:

- Turizmitt rural, sfidat mundesite dhe zhvillimi ne Komunen e Shtimes
- Mundesite e zhvilimit te turizmit rural ne zonat, a) Llanisht-TopillëDevetak, b) CarralevëRancë dhe c) Dugë-Karaqicë-Pjetërshticë
- Roli i stakeholdereve ne zhvillimin e turizmit rural ne Komunen e Shtimes
a)identifikimi i te gjithë stakeholdereve b)identifikimi i interesave per zonat e permendura turistike c)roli i Komunes ne realizimin e projekteve ne keto zona
- Eksperienat dhe idete e partnereve per hartimin e projekteve per tre zonat e permendura te turizmit ne Komunen e Shtimes

Gjate tre diteve eshte punuar intensivisht dhe per secilen nga temat e mesiperme kane dale konkluzione relevante te cilat kane ndihmuar ne vazhdimi e realizimit te suksesshem te projektit.



Pamje nga Punetoria ne Golem



Me date 4 prill 2017 eshte realizuar vizita e radhes ne tre zonat turistike me qellim identifikimin e pikave te rëndesishme turistike për 3 Zonat Turistike ne Shtime, me pjesemarrje te eksperteve nga operatori ekonomik I kontraktuar dhe paleve te interesit nga Komuna e Shtimes. Fillimisht eshte mbajtur Takimi ne ambientet e Komunes se Shtimes duke filluar ne oren 10.00 dhe eshte zhvilluar sipas agje ndes se meposhteme:

10.00 Hapja e takimit dhe pershendetje nga Drejtoret, Menaxheri i projektit nga Komuna dhe Menaxheri nga ana e OE

10.15 OE- Paraqet agjenden dhe elaboron kerkesat per dokumentacion te nevojshem nga an e Komunes rreth pikave te rendesishme turitike

10.45 Dakordimi i personave per sigurimin e dokumentacionit relevant

11.00 Vendosja e hapave te rruges per realizimin e suksesshem te kesaj komponente te projektit

11.15 Nisja per ne teren dhe vizita e pikave te permendura

17.30 Mbyllja e takimit

Lista e pjesëmarrësve në vizitën e 3 Zonave Turistike Rurale			Dt: 03.04.2017
Nr.	Emri dhe Mbiemri	Nr.tel	e-mail
1	Mehdi Salihu	044/747066	mehdi.salihu@rks-gov.net
2	Sabri Cerkini	044/287346	sabri.cerkini@gmail.com
3	Sami Januzi	044/205977	sami.januzi@hotmail.de
4	Safet Brahimi	044/228487	safet.brahimi@hotmail.com
5	Lulzim Sahiti	044/201984	lulzimsahiti@hotmail.com
6	Shqipe Rexhaj	044/572257	shqipe.rexhaj@gmail.com
7	Ibrahim Krasniqi	044/666217	ibrakrasniqi@gmail.com
8	Fadil Millaku	044/341000	fmillkau@gmail.com

Gjat ketij takimi dhe gjate vizites ne teren palet u dakorduan rreth vendeve kyqe me interes per turizmin rural ne keto tri zona dhe u identifikuan 25 pika kyqe qe duhet shenjuar me interes per zhvillimin e turizmit rural.

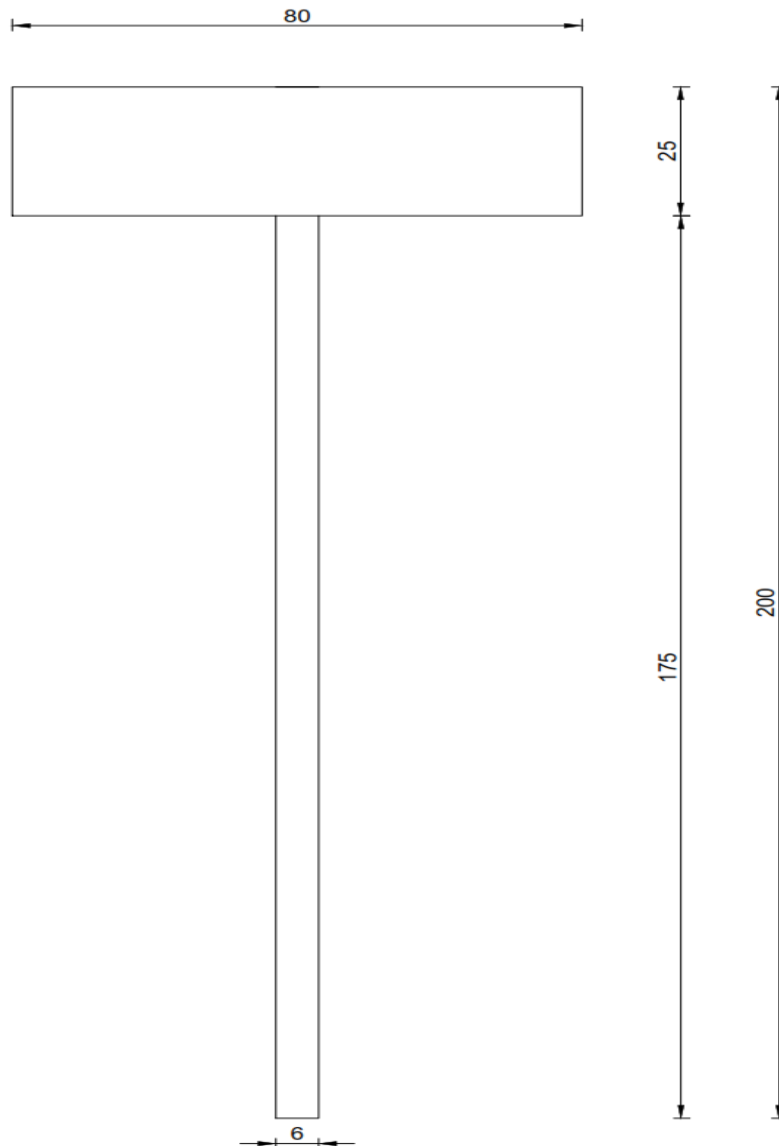


Ne fund te takimit Menaxheri i Projektit Dr.Ibrahim Krasniqi falenderoi te gjithë dhe u dakordua qe hapi ardhshem te jete vizita e detajuar ne percaktimin e detajuar te shtegut turistik ne njerën nga tre zonat turistike me qellim te vendosjes se hapave praktik per funksionalizimin e tij ne sherbim te turistëve potencial vendor dhe regional dhe njohjes se produktit te mundshem turistik per secilin.

Ceshtja e dyte e dakorduar ishte dizajnimi i shenjave per pikat turistike te evqanta dhe punimi I tyre ne material druri duke respektuar ne teresi normat mjedisore dhe perputhshmerine me ambientin perreth. Keto shenja u dizajnuan dhe aprovuan nga pergjegjesit e komunes se shtimes dhe te njetat pastaj u nenkontraktuan per tu punuar nga nje kompani lokale e perpunimit te drurit ne Shtime (Kompania Vellezerit Rexhaj).

Me poshte jane dhene projektsonet dhe dimensionet e tabelave shenjuese.

DIMENSIONET E TABELES
Trashesia e tabeles t=3cm
Trashesia e shtylles t=6cm





Ne date 7 mars eshte organizuar shkelja e radhes ne shtegun e parapare per ecje turitike dhe ciklizem duke filluar nga vendnisja tek shkolla e Llanishtit e deri tek Lisat e Devetakut. Siap kontrates ky shteg duhej te ishte 5 km por gjat ecjes dhe identifikimit te tij gjatesi e shtegut ka kaluar 7 kilometra. Vendi I nisjes per ecje eshte percaktuar oborri I shkolles se Llanishtit qe paarqet nje mundesi te mire edhe kampingu.



Menaxheri i projektit Dr. Ibrahim Krasniqi pas kesaj faze potencoi qe identifikimi i objekteve turistike tashme eshte bere por si ti funksionlizojme te njëjtat per shfrytëzim te metejme per nevoja turistike. Ndersa Drejtoir i zhvillimit ekonomik Sabri Cerkini u dakordua dhe perseritit faktin qe sendërtimi i objekteve turistike ka me i ndihmu edhe kthimit te banoreve qe kane migru nga viset rurale ne ato urbane dhe zhvillimi i turizmit do i ndihmonte kthimit te tyre ne këto zona. Ekspertet e projektit u dakorduan ne kete pike qe duhet te shenjohen ne te ardhmen

karakteristikat e secilës pjese se shtigjeve, stacionimeve dhe çështjeve tjera relevante jo vetëm per banoret nga Shtimja por nga jashtë.

Ne kete rast u diskutua ne menyre specifike per targetet dhe Aktivitetet potenciale per secilen nga zonat turistike ashtu siq ishin identifikuar ne punetori dhe ne hapat paraprijes e qe jane pasyruar me poshte:

Zona I	Zona II	Zona III
Demonstrimi i aktiviteve bujqesore dhe blegtorale LLanisht	Demonstrimi i aktiviteve bujqesore dhe blegtorale Carraleve	Demonstrimi i aktiviteve bujqesore dhe blegtorale Duge
Kultivimi i lajthisë, thanave dhe murrizit	Kultivimi i lajthisë, thanave dhe murrizit, çajit te malit	Kultivimi i lajthisë, thanave, murrizit, qershisë, mollës se egër, dardhe e egër, kulumrise, dëllinjat, frutave te malit
Shfaqje tradicionale artistike		
Gastronomia tradicionale	Gastronomia tradicionale	Gastronomia tradicionale
Shtegu me bujtina	Shtegu me bujtina	Shtegu me bujtina
Shetitje me bicikleta		Shetitje me motocikleta
		Dallendyshja karakteristike e zones
Ariu, ujku, dhelpra, lepuri, derri i egër, ketri, maca e egër, ruqebulli, jazbaci	Ariu, ujku, dhelpra, lepuri, derri i egër, ketri, maca e egër, ruqebulli, jazbaci	Ariu, ujku, dhelpra, lepuri, derri i egër, ketri, maca e egër, ruqebulli, jazbaci
Kamping, karneval dhe cirk		
Vizite ne shpella dhe kampe per femije		Vizite ne shpella dhe kampe per femije
		Ndriqimi i pemës se

GDI ECO-ARCH CONSULTING & PROJECT PLUS

		krishtlindjeve tek varrezat ne kate afër kishes
Mini treg i produkteve organike, tradicionale	Mini treg i produkteve organike, tradicionale	Mini treg i produkteve organike, tradicionale
Artizanate nga druri dhe thuprat, koshe, kroshe etj.	Artizanate nga druri dhe thuprat, koshe, kroshe etj.	
		Shesh lojrash tradicionale
Kopsht zoologjik me kafshe te buta	Kopsht zoologjik me kafshe te buta	Kopsht zoologjik me kafshe te buta
Mini alpinizem		
Gjueti kafshësh te egra	Gjueti kafshësh te egra	Gjueti kafshësh te egra
Ngritjen e minibazeneve per kultivim te peshkut		
Biznes qe kultivon pishe per fesate te vitit te ri	Biznes qe kultivon pishe per fesate te vitit te ri	Biznes qe kultivon pishe per fesate te vitit te ri
Kultivimi i lules dhe barishteve tradicionale shëruese, mjekesore	Kultivimi i lules dhe barishteve tradicionale shëruese, mjekesore	Kultivimi i lules dhe barishteve tradicionale shëruese, mjekesore
	Organizimi festivaleve tradicionale te lakrës dhe lule bozhurit te veqante	
	Organizmi i festivalit te bozhureve (luleve)	
Organizimi i aktivitetit		

tradicional “Marshi i Clirimtareve’ per ditën e clirimit		
Festivali i folklorit dhe lojrave tradicionale popullore		
Organizimi i aktiviteteve soprtive dhe turnirëve ne gara te ndryshme		
Hapja e kioskës se qitjes	Hapja e kioskës se qitjes	Hapja e kioskës se qitjes
Rrefyes historik ne baze te gojedhenave		
Biznes me specialitet prodhimin dhe përpunimin e ushqimeve dhe pijeve, xhemë, thana, etj.		

Perfaqesuesit nga GLV perseriten faktin se strategjia e GLV ka shume projekte dhe ne kete kuader u permend prioriteti i aktivizimit te Shkolles se Llanishtit

Ne fund te punetorise pjesemarresit u dakorduan qe te gjitha palet me 23.10.2016 te takohen ne ora 10 ne oborr te Komunes se Shtimes prej nga do vcazhdohet me ecjen dhe identifikimin e shtegut 5 km te parapare ne kuader te projektit

1.4. Shenjimi i shtegut dhe produktit turistik per projektin e zonave turistike Shtime

Duke u bazuar ne te arriturat e deritashme te projektit menaxheri dhe ekspertet e projektit kane realizuar kontaktet per shenjimin e shtegut te identifikuar per zona turistike dhe per kete arsye ne gjysmen e dyte te marsit, gjate prillit dhe ne fillim maji jane pergaditur dhe vendosur shenjat e shtegut turistik dhe shenjat e pergatitura dhe dizajnuara me heret qe identifikojne dhe udhezojne turistet potencial per te gjitha

pikat e veqanta ne zonat turistike perkatese.







Ne nderkohe bashke me perfaqesuesit komunal menaxheri i projektit ka realizuar takimin me perfaqesuesit e biznesit ne klubin e biznesit ne Shtime. Ne kete taki jane diskutuar mundesite qe ofron turizmi rural dhe jane nxjerre konkluzione premtuese ku perfaqesues te Klubit te biznesit jane shprehur te gatshem te invesotjne ne fusha te caktuara te turizmit rural deri ne pese milione euro per tre vitet e ardhshme. Pjesemarres ne takim ishin :

- **Agrocoop-Rexhep Limani** –kam themelu para 21 vitesh Ndermarrjen, mirret me veprimtari horticulture imp-exp, pak-shumice, ka 60 punonjes, e shtrire ne tere Kosoven, 3 mio bruto
- **Klubi biznesit** rreth 50 milion euro bruto qarkullim vjetor
- **Kadolli Co–Fatmir Syla**, te gjitha llojet e ndertimit, nga viti 2000, rreth 15 punonjes,
- **Besimi Co-Hyzer Gashi**, nga 1990, jam I interesuar me pa pjesen e hotelerise dhe turizmit, eshte pjese e punes tone, 100 te punesuar, 4 profile-mat.ndertimi, transport, agrobiznes, shume te interesuar per turizem
- **Biofruti-Halim Baftiu**, fruta, 7 punetore, me tendenca te rritjes
- **Loni-Tenda, Imer Tershana**, kompani me shume ndryshime te veprimtarise, prodhojme canta, tenda, 50 punonjes, te shtrire ne Shqiperi, Kosove
- **Natyrat Dekor, Mehmet Hysenaj** , prodhojme vikendica, terasa nga druri, veranda, 10 te punesuar,
- **Adriatik Beqa, inxhinier arkitekture,**

Agjenda , 31.03.2017,Klubi Biznesit Shtime

14.00 Takimi ne objektin e Klubit te biznesit

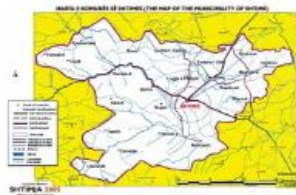
14.30 Prezentimi i projektit

14.45 Prezentimi i bizneseve dhe perfaqesuesve te tyre

15.45 Disktuime dhe konkluzione

16.00 Mbyllja e aktivitetit

Paralelisht me kete eshte punuar ne dizajnimin e fletepalosjeve dhe pakove turistike te cilat jane pergaditur nga eksperte perkates dhe jane shtypur ne gjuhen shqipe dhe ate angleze ne 1000 kopje e te cilat jane dorezuar tek Komuna e Shtimes per tu perdorur si material promovues.



Si të mbërrini ne Shtime?

Nëpërmjet Ajrit: Ju mund të vini nëpërmjet aeroportit ndërkombëtar "Adem Jashari", Prishtinës (23 km) dhe ai i Tiranës (Shqiperi, 207 km duke kaluar nga rruga e kombit).

Nëpërmjet Detit: Ju mund të vini nga porti i Durrësit që është 230 km dhe nga porti i Shengjinit që është 190 km.

Nëpërmjet Tokës: Në Komunën e Shtimes ju mund të vini nga veriu - Prishtina (28 km), nga jugu-Prizreni-52 km, nga perendimi-Peja, 80 km dhe nga veri perendimi-Mitrovica, 60 km. Poashtu Shtimja është shumë lehtë për tu arritur edhe nga Shkupi përmes Ferizajt (67 km). Poashtu në të gjitha pozicionet e zonave janë shenjuar pikat interesante për turizmin rural dhe ato kulturor, historik e etnografik.



PROFILI YNE-NJË PËRSHKRIM I SHKURTER

Komuna e Shtimes gjendet në pjesën qendrore të Kosovës dhe përfshin qytetin e Shtimes dhe 22 fshatra (134 km²) me një popullsi prej 27,324 banorë me një dendësi popullore 203.91 banorë / km² dhe moshë mesatare 27.62 vjeç. Shtimja ka klimë kontinentale me rreshje mesatare 673 mm në vit dhe temperatura mesatare -1.4 °C në Janar dhe 20.6 °C në Korrik. Në vendbanimet e komunës së Shtimes gjenden gjurmë të trashëgimisë historike e kulturore që prej kohës së neolitit, ilireve, romakeve dhe të Perandorisë Osmane. Sipas defterit kadastral të vitit 1455 Shtimja i takonte Vilajetit të Vuçitrisë dhe ishte nën pushtimin osman. Në vitin 1366-74 i takonte Nahijes së Moravës me qendër në Prishtinë. Ndërsa në shekullin XIX i takonte Sanahakut të Prizrenit. Komuna Shtime, kufizohet me komunën e Ferizajt, Ulpjanit dhe Therandës (Suarekës). Qyteti i Shtimes është 31 km larg kryeqytetit të Kosovës - Prishtinës, 45 km larg Prizrenit dhe 13 km nga Ferizaj. Është e pasur me shumë bukuri natyrore dhe trashëgimi të shumellojte.



KOMUNA E SHTIMES

Adresa: Rr. "Tahir Sinani" Nr. 50, 72000, Shtime, Republika e Kosovës
<http://rk.rks-gov.net/shtime/>

Punat: Dr. Ibrahim Krasniqi
Menaxher Projekti, GDI Shpk, Prishtine
gdi.shpk@gmail.com
mob:+3774406217



Fierzo etnikore nga "Dryha e Llanës"



Ujvarat e Mallapalcit



KOMUNA E SHTIMES

TURIZMI RURAL DHE ZHVILLIMI I QËNDRUESHËM

Adresa: Rr. "Tahir Sinani" Nr. 50, 72000, Shtime, Republika e Kosovës .
<http://rk.rks-gov.net/shtime/>



Guri i Shtrenjte- Mbetjet e Kalase

Cfarëofron Komuna e Shtimes për turizëm rural - Trashëgimia kulturore dhe turizmi kulturor

Që nga koha e bronzit, Shtimja ishte e banuar nga popullsia ilire e fisit të dardanëve, të shpërndarë në kala të shumta dhe vendbanime kodrinore e fushore. Në kohën e sundimit të Perandorisë Romake u zhvillua rrjeti i vendbanimeve urbane dhe i rrugëve, të cilat lidheshin me sistemin rrugor të Perandorisë. Ky zhvillim u pasurua ndër vite dhe sot objekte të tilla me vlerë numerohen kalatë, kullat e vjetra dhe antikitetet e ndryshme të gjetura në territorin e Shtimes.



Shtimja e viteve të '50-ta

Drejtimit strategjike të zhvillimit të qëndrueshëm të turizmit në Shtime

"Komuna e Shtimes krijon mundësi dhe potenciale për zhvillimin e turizmit rural, shfrytëzimin e burimeve natyrore duke ruajtur mjedisin, trashëgimin natyrore, kulturore dhe historike".

Hapat për Zhvillimin e Turizmit Rural në Shtime

- Identifikimi dhe shenjëzimi i shtegjui për ecje dhe ciklizem në gjatësi 7 km Llanisht-Devetak
- Kampanja vetedijësuese për mundësitë që ofron turizmi rural
- Hartimi projekteve për Zonat Turistike
 - o Llanisht - Topillë - Devetak,
 - o Carralevë - Rancë dhe
 - o Dugë - Karaqicë - Pjetërshiticë
- Identifikimi dhe shenjëzimi i burimeve natyrore, agroturistikë dhe historiko kulturore
- Trajnimi i stafit dhe përfaqësuesve të biznesit për projekte në turizëm rural
- Krijimi politikave lehtësuese për investues në fushën e turizmit rural.



Ujvare në gryken e Llanishtit



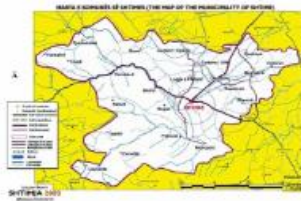
Spitali Ushtrarak i DCR-së



Manifestimet e Pavarësisë në Shtime



Kompleksi përkujtimor i Recakut



How to arrive in Shtime?

Through the Air: You can reach Shtime from the international airport "Adem Jashari", Pristina (23 km) and Tirana Airport (Albania, 207 km).

Through the Sea: You can come from the port of Durrës which is 230 km away and from the port of Shengjin which is 196 km distance from Shtime.

Through the Land: In Shtime you can come from the north direction - Pristina (28 km), South-Prizren-45 km, from Peja-Peja, 80 km and north-west Mitrovica, 66 km. Shtime is also easy to be reached from Shkup via Ferizaj (67 km). Also in all the positions of the zones are marked interesting points for rural, cultural, historical and ethnographic tourism.



OUR PROFILE - A BRIEF DESCRIPTION

The municipality of Shtime is located in the central part of Kosovo and includes the city of Shtime and 22 villages (134 km²) with a population of 27,324 inhabitants. The population density is 203.91 inhabitants / km² and an average age of 27.62 years. Shtime has a continental climate with average rainfall of 673 mm per year and average temperature of -1.4 °C in January and 20.6 °C in July. In the settlements of the municipality of Shtime there are traces of historical and cultural heritage since the Neolithic times, Illyrians, Romans and the Ottoman Empire. According to the cadastral deployment of 1455 Shtime belonged to Vilajet of Vushtrri and was under Ottoman invasion. In 1566-74 he belonged to Nahiye Morava, based in Pristina. Whereas in the 19th century it belonged to the Sanxhak of Prizren. Municipality of Shtime is bordered by the municipalities of Ferizaj, Lipjan and Theranda (Suhareke). The city of Shtime is 28 km from the capital of Kosovo - Pristina, 45 km from Prizren and 13 km from Ferizaj. It is rich in natural beauty and inheritance



Patnje shkolive rreth "Gryka e Llanishtit"



Mollopalci Waterfalls



SHTIME MUNICIPALITY

Adress: Rr. "Tahir Sinani" Nr. 50, 72000, Shtime, Republika e Kosovës
<http://kk.rks.gov.net/shtime/>

Prepared: Dr. Ibrahim Krasniqi
Project Manager, GDI SHPK, Prishtine
gdi.shpk@univmail.com
mob: +37744006217

SHTIME MUNICIPALITY

RURAL TOURISM AND SUSTAINABLE DEVELOPMENT

Adress: Rr. "Tahir Sinani" Nr. 50, 72000, Shtime, Republika e Kosovës.
<http://kk.rks.gov.net/shtime/>



Guri i Shtrenjte- Rests of the Castle

What does Shtime Municipality offer for rural tourism - Cultural heritage and cultural tourism

Since the time of bronze, Shtime was inhabited by the Illyrian population of the Dardanian tribe, scattered in numerous castles and hilly settlements of the plains. During the rule of the Roman Empire, the network of urban settlements and roads, which were linked to the Empire's road system, was developed.

This development was enriched in years and today such valuable objects are numbered Castles, old towers and various antiquities found in the territory of Shtime.



Shtimja e vitëve të '50-ta

Strategic directions of sustainable tourism development in Shtime

"Municipality of Shtime creates opportunities and potential for the development of rural tourism, the exploitation of natural resources by preserving the environment, natural, cultural and historical heritage".

Steps for the development of rural tourism in Shtime

- Identification and marking of the walking and cycling path in 7 km length Llanisht-Devetak
- Awareness campaigns on the opportunities offered by rural tourism
- Design projects for Tourist Areas
 - Llanisht - Topillë - Devetak,
 - Carrulevë - Rancë and
 - Dugë - Karaqicë - Pjetërshiticë
- Identification and marking of natural, agro-touristic and historical cultural resources
- Training of staff and business representatives for rural tourism projects
- Creating facilitating policies for investment in rural tourism.



Water fall in the Llanisht Valley



Military Hospital of UCK



Independence Day in Shtime



Memorial Complex in Recak

Komponenta paaralele e relaizuar ne project eshte ngritja e kapaciteteve njerezore gjgjesisht organizimi I isesioneve trajnuese per perfaqesues te komunes, biznesit dhe perfaqesues te OJQ te ndryshme qe merren me kete fushe.

Ne total jane mbajtur kater sesione trajnuese te cilat jane permbyllur suksesshem dhe te gjithe pjesemarresve te sukseshem u jane shperndare Certifikata per perpilimin dhe realizimin e projekteve ne fushen e turizmit rural.



**REPUBLIKA E KOSOVËS
REPUBLIKA KOSOVA/REPUBLIC OF KOSOVO
KOMUNA SHTIME
OPŠTINA ŠTIMLJE/MUNICIPALITY OF SHTIME**



GDI ECO-ARCH CONSULTING & PROJECT PLUS
Ne kuader te Projektit "Per Hartimin e projekteve per 3 Zona Turistike
a) Llanisht-Topillë-Devetak, b) Carralevë-Rancë dhe c) Dugë-Karaqicë-Pjetërshicë

**ORGANIZON
TRAJNIMIN PËR HARTIMIN E PROJEKTIT TË 3 ZONAVE TURISTIKE**

Data: 2017

Nr.	Emri dhe mbiemri	Pozita	Telefoni	E - mail	Nenshkrimi
1	Ibrahim Krasniqi	Menaxher i Projektit	044666217	gdi.shpk@gmail.com	
2	Fadil Millaku	Ekspert i Projektit	039432361	fmillaku@hotmail.com	
3	Gentrit Krasniqi	Ekpert i Projektit	049967543	Genti@gmail.com	
4	Bedri Millaku	Ekpert i Projektit	049222863	berdrimillaku@gmail.com	
5	Sabri Çerkini	Drejtor për ZHE	044287346	sabri.cerkini@gmail.com	
6	Mehdi Salihu	Drejtor për PUKGJ	044747066	mehdisalihu@hotmail.com	
7	Lulzim Sahiti	Koordinator i Arsimit	044201984	lulzimsahiti@hotmail.com	
8	Bashkim Ahmeti	Zyrtar	044142398	ahmeti15@hotmail.com	
9	Safet Brahimi	Zyrtar	044228487	safet.brahimi@hotmail.com	
10	Feride Rexhaj	Zyrtar	044137449	feri.rexhaj@gmail.com	
11	Jetush Rrafshi	Zyrtar	044378554	jrrafshi@hotmail.com	
12	Sherif Sherifi	Zyrtar	044420694	sherifsherifi61@hotmail.com	
13	Rexhep Limani	Klubi i Biznesit	044121260	agrocoop@yahoo.com	
14	Adriatik Beqa	Klubi i Biznesit	044228473	archiman_pr@hotmail.com	
15	Shqipe Rexhaj	Shoqata e Bjeshkatarëve	044572257	shqipe.rexhaj@gmail.com	
16	Shqipe Maksutaj	GLV	044877770	shqiponje.maksutaj@gmail.com	
17	Ejup Ismajli	GLV	044201876	ejup_ismajli@hotmail.com	
18	Hava Qarri	GLV	044326251	havaqarri@hotmail.com	
19	Artan Ndrecaj	GLV	044265731	artan_ndrecaj@hotmail.com	
20	Adelina Reshani	Qendra Rinore	044556192	qendrarinoreshtime@mail.com	

Te gjitha sesionet trajnuese jane realizuar ne menyre teorike dhe praktike dhe ne fund eshte arritur qe pjesemarresit te kene kapacitete te mjaftueshme per te inicuar, pergaditur, zbatuar dhe monitoruar nje project ne fushen e turizmit rural.



Ne Kohen e njejte ekipe te eksperteve te angazhuar ne project kane identifikuar dhe shenjuar kete zone duke zhvilluar nje aktivitet te gjere eksplorues dhe jane identifikuar edhe shume monumente natyrore, si Shpella e Imer Devetakut, Kroi I Zanave, Maja e Gurrecit, kurse zona e Duges eshte identifikuar si nje zone shume e pershtatshme per kultivimin e bagetise, shtigjeve kaleruese, kultivimit te arres, lajthise, bimeve mjekuese dhe shume prezente jane elemente te rralla bimore. Ne zonen e Rances perveq monumenteve natyrore vend te veqante te turizmit historic paraqet edhe monumenti i te reneve ne luften e fundit clirimtare. Ky pozicion paraqet nje atraksion te veqante turistik pasi nga aty shihet pothuajse tere rrafshi I Kosoves.



Produkti i punes se dale nga realizimi I projektit

1.4.2 Rezultatet e realizuara;

- Promovimin e strategjise se turizmit rural dhe ngritjen fillestare te vetedijes për rritjen e turizmit në këto zona;
- Identifikimi final dhe shenjezi i shtegut turistik ne gjatesi prej 7 km
- Identifikimi e produkteve turistike per tre zonat e permendura
- Ngritja e kapaciteteve dhe modernizimin e shërbimeve turistike dhe fuqizimit të turizmit rural përmes evidentimit dhe njohjes se monumenteve natyrore, kulturore, turistike, te trashegimise si dhe veçoritë e tjera të lashta qe jane me interes per keto zona turistike;
- Sensibilizimin dhe motivimin e komunitetit shkencor lokal;
- Fuqizimin dhe modernizimin e metodeve informuese për të gjithë qytetarët dhe vizitorët përmes përdorimit të teknologjive të reja;

- Edukimin turistik dhe kulturor kulturor të të rinjve;

Vazhdimi i punes dhe mobilizimi i ekipit teknik dhe te eksperteve qe jane perfshire ne projekt propozim

Gjate periudhes se realizimit te projektit Konzorciumi ka siguruar një ekip ekspertësh me grupe të përshtatshme aftësish, kualifikimin, ekspertizën dhe përkushtimin e nevojshëm për të përmbushur objektivat e kësaj detyre. Në vijim është lista treguese e pozicioneve kryesore, kualifikimet e kërkuara dhe përvoja, si dhe inputet tregues gjatë fazave të ndryshme të projektit.

No.	Person kyq/ Ndhmes	Qualifikimet	Experienca
1	Prof.Dr. Ibrahim Krasniqi Specialist ne pergatitje te projekteve -Person kyq	<ul style="list-style-type: none"> • PhD në menaxhim strategjik • Njohja e gjuhës Angleze. • Njohuri te standardeve të BE • Aftësi të forta lehtësimit. • Përvojë si trajner dhe këshilltar. • Pjesëmarrje dhe qasje interaktive në punë konsulence. • I afte per te demonstruar aftësitë efektive ndërpersonale. • Ndërtues ekipi. 	<p>15 vjet përvojë në fushën politikave publike dhe pervoje ne menaxhim te projekteve</p> <p>9 vjet Përvojë në zhvillimin e dokumenteve strategjike nga fusha e Turizmit rural dhe trajnimin e stafit per fushën e projekteve</p>
2	Gentrit Krasniqi, Specialist arkitekture - person ndihmes	<p>Arkitekt</p> <p>Pjesëmarrje dhe qasje interaktive në punë konsulence.</p> <ul style="list-style-type: none"> • I afte per te demonstruar aftësitë efektive ndërpersonale. • Ndërtues ekipi. 	<p>Experience ne projekte arkitektonike/shtigje dhe atraksione turistike</p>
3	Prof.dr. Fadil Millaku Specialist agroturizmi- person ndihmes	<p>Ekspert ne shkenca ekologjike,turistike dhe te natyres</p>	<p>15 vite experience ne fushe te ngjashme</p>

4	Ekspert I IT	Specialist I IT	3 vite experience ne fushe te ngjashme
----------	---------------------	-----------------	--

**AKTIVITETET KRYESORE GJATE FAZES SE DYTE TE PROJEKTIT PËRFSHINË
KOMONENTET E MEPOSHTME DHE STATUSI I TYRE ESHTË:**

Faza II – Realizimi I komponenteve te projektit

Aktiviteti	Perfunduar
analiza e situatës ne teren pergjate tre zonave turistike	Po
Analizimi dhe vleresimi trendeve në industrinë e turizmit rural në Shtime	Po
Identifikimi i produkteve të turizmit rural dhe përvojat ekzistuese	Po
Identifikimi i potencialit për produkte të turizmit rural ne zonat perkatese	Po
Analiza e potencialit për zhvillimin e turizmit ne secilen zone	Po
Rishikimi atraksione turistike dhe destinacionet ekzistuese në dhe rreth zonës së projektit	Po
Fletepalosjet dhe vetedijesimi I paleve	Po
Vlerësimi i produktit dhe identifikimi i produkteve kryesore te turizmit rural ne zonat e permendura	Po
Zgjidhni produktet më premtuese të zhvillimit të turizmit të bazuar në vlerësimin paraprak të burimeve dhe konsultimeve me aktorët kryesorë	Po
Vlerësimi dhe hartë çdo 56nteres me një kornizë që përfshin burime, tregun, ndikimin ekonomik dhe kriteret sociale	Po
Zhvillimi i Projekteve finale per zonat turistike	Po
Kryerjen e konsultime të gjera me grupet e 56nterest në të cilën palëve te interesuara do tu jepet një mundësi për të kontribuar me mendimet e tyre, komentet dhe sugjerimet për hartimin dhe formulimin e proejkteve per cdo zone.	Po
Identifikimi dhe aprovimi i shtegut 5 km ne zonen Llanisht-Topille – Devetak	Po
Trajnimi i te gjitha paleve te interesit	Po
Hartimin e projekteve për 3 Zona Turistike	Po

Identifikimi dhe shenjzimi i burimeve natyrore (ujërat, bimët), atraksioneve natyrore(shpellat) dhe trashigimisë kulturore-historike (kala, shtëpi etj)	Po
Shenjimi i shtigjeve	Po
Dizajnimi I nenfaqes se internetit	Po
Punëtori studimore 3 ditore në ndonjë vend rural të rajonit për 20 pjesëmarrës.	Po

**TE ARRITURAT NGA PROJEKTI PER TRE ZONAT TURISTIKE DHE TE DALAT -
OUTPUTET NGA PROJEKTI DERI NE MOMENTIN E DOREZIMIT TE RAPORTIT**

Nr	Përshkrimi i aktivitetit	Rezultati final nga projekti	Te arriturat aktuale	Shuma e parapare €	Shuma per pagine
1	Hartimin e projekteve për 3 Zona Turistike a) Llanisht - Topillë - Devetak, b) Carralevë - Rancë c) Dugë - Karaqicë - Pjetërshticë	<i>Përgaditja dhe printimi i 3 nënprojekteve per zonat turistike rurale.</i>	<i>Jane hartuar projektporpozime per tre zonat turistike</i>	3 500	1770.33
2	Dizajni i pakove turistike per 3 nenzonat turistike: a) Llanisht - Topillë - Devetak, b) Carralevë - Rancë dhe c) Dugë - Karaqicë - Pjetërshticë	<i>Përgaditja e pakove turistike per secilen zone turistike rurale.</i>	<i>Jane evidentuar dhe shenjuar te gjitha elementet qe ndertojne pakon turistike te vendosura ne forme digjitale dhe te proklamuar ne fletepalosje</i>	1 300	1300

3	Identifikimi dhe shenjzimi i burimeve natyrore (ujërat, bimët), atraksioneve natyrore(shpellat) dhe trashigimisë kulturore-historike (kala, shtëpi etj)	<i>Pergatitja e hartes se shenjezuar me burime natyrore dhe trashegimi kulturore</i>	Eshte bere finalizimi i identifikimit dhe shenjezimit te burimeve natyrore dhe turistike	1 000	200
4	Identifikimi i shtigjeve për 3 zonat turistike: a) Llanisht - Topillë - Devetak, b) Carralevë - Rancë dhe c) Dugë - Karaqicë - Pjetërshticë Hapja e shtegut me një gjatësi 5km' dhe gjerësi b=1.5m. Shenjzimi i shtegut me shenja standarde për turizëm rural dhe pastrimi i shtegut nga drunjët e padëshiruar.	<i>Shtigjet e identifikuar per 3 zonat dhe shenjezimi i tyre</i>	Shtegu i identifikuar, I matur dhe ne baze te matjeve gjatesia e tij eshte verifikuar te jete me e madhe se sa ajo e parapare me project, pra eshte bere shenjimi shtegut ne gjatesi 7 km nga Llanisht ne Devetak	8 999	2828.67
5	Dizajnimi i fletëpalosjeve në gjuhën zyrtare dhe anglishtme (2x500fletëpalosje)	<i>1000 fletepalosje te pergatitura dhe dizajnuara</i>	Jane pergaditur dhe shtypur 1000 kopje te fletepalosjeve	800	800
6	Dizajnimi dhe	<i>Zhvillimi i faqes</i>	Jane dizajnuar		1000

	zhvillimi i faqës së internetit për turizëm rural në Komunën e Shtimes për 3 nënzonat: a) Llanisht - Topillë - Devetak, b) Carralevë - Rancë dhe c) Dugë - Karaqicë - Pjetërshicë	<i>se internetit per turizem rural e linkuar me Komunen dhe institucionet tjera</i>	dhe zhvilluar sukseshem aplikacione te webit per turizmin rural te integruara ne web faqen e komunes	1 000	
7	Realizimi i kampanjes vetëdijesuese për zonat e lartëpërmendura turistike.	<i>3 kampanja me material dhe organizim perkates</i>	Jane realizuar sukseshem	1 500	1500
8	Organizimi i 4 trajnimeve dy ditore për 20 pjesëmarrës (zyrtarë komunal dhe komunitetin agroturistik)	<i>Trajnimet e realizuara dhe certifikatat e shperndara</i>	Organizim i trajnimeve ne forme punetorie me zyrtaret komunal dhe komunitetin agroturistik eshte realizuar sukseshem	2 000	900
9	Punëtori studimore 3 ditore në ndonjë vend rural të rajonit për 20 pjesëmarrës.	<i>Punetori 3 ditore ne regjion</i>	Eshte realizuar sukseshem ne fazen e dyte	2 900	2900

Totali per pagese ne fazen e dyte te realizmit te projektit eshte 13199 (trembedhete mije e njeqind e nentedhete e nente) Euro	13199 Euro
---	-----------------------

Perfundimi per fazen aktuale te puneve dhe raportimit

Deri ne momentin e tanishem Konzorciumi ka perfunduar ne mase te kenaqshme te gjitha aktivitetet e parpara dhe ne disa raste jane realizuar edhe detyra shtese-siq eshte rasti I shenjimit te shtegut gati ne mase 50 % me shume se sa eshte patrapare me term ate references.

Gjate kësaj faze ne pakon e pare te aktiviteve:

- U realizua mbikëqyrja administrative dhe financiare e aktiviteve;
- U bë hartimi dhe vlerësimi i raporteve për vazhdimësinë deri ne finalizim te zbatimit dhe veprimtarive financiare të projektit;
- U zhvilluan 15 Takime Pune. Më konkretisht gjatë kësaj periudhe u organizuan takimet periodike të Grupit të Menaxhimit të projektit, si dhe takimet e rrjeteve, me pjesëmarrjen aktive të të gjithë partnerëve në veprimtaritë e projektit, gjatë të cilave u bë vlerësimi i zbatimit të fazave të projektit.
- U zhvilluan paket trajnuese ne forme punetoria me te gjithë stakeholderet dhe u nxorren konkluzione te rendesishme per realizimin e suksesshem te projektit
- U be identifikimi dhe regjistri burimeve natyrore dhe turistike
- U realizua punetoria e projekteti
- U ndertua faqja elektronike dhe u inkorporua ne webfaqen e komunes
- U mbajten takime me pale rreth vetedijesimit te projektit
- U pergaditen fletepalosjet dhe u printuan
- U pergatiten projektet propozimet per zonat turistike
- U be shenjimi i shtegut

Bazuar ne kete fakt qe te gjitha aktivitetet e parapara jane permbushur, Konzorciumi lut autoritetin kontraktues qe te beje pagesen prej 13199 Euro ne harmoni me realizimin e teresishem te komponenteve te paraparsa te Projektit.

Nr	Përshkrimi i aktivitetit	Rezultati final	Te arriturat aktuale	Shuma
-----------	---------------------------------	------------------------	-----------------------------	--------------

		nga projekti		per pagese
1	Hartimin e projekteve për 3 Zona Turistike a) Llanisht - Topillë - Devetak, b) Carralevë - Rancë c) Dugë - Karaqicë - Pjetërshticë	<i>Përgaditja dhe printimi i 3 nënprojekteve per zonat turistike rurale.</i>	<i>Jane hartuar projektporpozime per tre zonat turistike</i>	1770.33
2	Dizajni i pakove turistike per 3 nenzonat turistike: a) Llanisht - Topillë - Devetak, b) Carralevë - Rancë dhe c) Dugë - Karaqicë - Pjetërshticë	<i>Përgaditja e pakove turistike per secilen zone turistike rurale.</i>	<i>Jane evidentuar dhe shenjuar te gjitha elementet qe ndertojne pakon turistike te vendosura ne forme digjitale dhe te proklamuar ne fletepalosje</i>	1300
3	Identifikimi dhe shenjzimi i burimeve natyrore (ujërat, bimët), atraksioneve natyrore(shpellat) dhe trashigimisë kulturore- historike (kala, shtëpi etj)	<i>Pergatitja e hartes se shenjezuar me burime natyrore dhe trashegimi kulturore</i>	<i>Eshte bere finalizimi i identifikimit dhe shenjzimit te burimeve natyrore dhe turistike</i>	200
4	Identifikimi i shtigjeve për 3 zonat turistike: a) Llanisht - Topillë - Devetak, b) Carralevë - Rancë dhe c) Dugë - Karaqicë -	<i>Shtigjet e identifikuara per 3 zonat dhe shenjzimi i tyre</i>	<i>Shtegu i identifikuar, dhe I shenjuar. I matur dhe ne baze te matjeve gjatesia e tij eshte verifikuar te jete me e madhe se sa ajo e parapare me project, pra</i>	2828.67

	<p>Pjetërshticë</p> <p>Hapja e shtegut me një gjatësi 5km' dhe gjerësi b=1.5m.</p> <p>Shenjzimi i shtegut me shenja standarde për turizëm rural dhe pastrimi i shtegut nga drunjët e padëshiruar.</p>		<p>eshte bere shenjimi shtegut ne gjatesi 7 km nga Llanisht ne Devetak</p>	
5	<p>Dizajnimi i fletëpalosjeve në gjuhën zyrtare dhe anglishtme (2x500fletëpalosje)</p>	<p><i>1000 fletepalosje te pergatitura dhe dizajnuara</i></p>	<p>Jane pergaditur dhe shtypur 1000 kopje te fletepalosjeve</p>	800
6	<p>Dizajnimi dhe zhvillimi i faqës së internetit për turizëm rural në Komunën e Shtimes për 3 nënzonat:</p> <p>a) Llanisht - Topillë - Devetak,</p> <p>b) Carralevë - Rancë dhe</p> <p>c) Dugë - Karaqicë - Pjetërshticë</p>	<p><i>Zhvillimi i faqes se internetit per turizem rural e linkuar me Komunen dhe institucionet tjera</i></p>	<p>Jane dizajnuar dhe zhvilluar suksesshem aplikacione te webit per turizmin rural te integruara ne web faqen e komunes</p>	1000
7	<p>Realizimi i kampanjes vetëdijesuese për zonat e lartpërmendura turistike.</p>	<p><i>3 kampanja me material dhe organizim perkates</i></p>	<p>Jane realizuar suksesshem</p>	1500
8	<p>Organizimi i 4 trajnimeve dy ditore për 20 pjesëmarrës(zyrtarë</p>	<p><i>Trajnimet e realizuara dhe certifikatat e</i></p>	<p>Organizim i trajnimeve ne forme punetorie me zyrtaret komunal dhe</p>	900

	komunal dhe komunitetin agroturistik)	<i>shperndara</i>	komunitetin agroturistik eshte realizuar sukseshem	
9	Punëtori studimore 3 ditore në ndonjë vend rural të rajonit për 20 pjesëmarrës.	<i>Punetori 3 ditore ne regjion</i>	Eshte realizuar sukseshem ne fazen e dyte	2900
Totali per pagese eshte 13199 (trembedhete mije e njeqind e nente dhjete e nente) Euro				13199 Euro

Duke ju falenderuar per bashkepunim ju urojme pune te mbare e suksese

Shtime, 20.06.2017

Dr. Ibrahim Krasniqi, Menaxher i Projektit, GDI. SHPK, Prishtine

ANEKSE

1. *Projektpropozimet per zonat turistike*
2. *Lista e pjesemarresve ne punetori*
3. *Lista e pjesemarresve ne Trajnim*
4. *Lista e pjesemarresve ne takime*
5. *Agjendat e takimeve*
6. *Kopje e broshures ne shqip*
7. *Kopje e broshures ne anglisht*
8. *Materialet trajnuese*
9. *Termet e References*

1. PROJEKT PROPOZIMET PER ZONAT TURISTIKE

1. Titulli I projektit	Perpilimi i Programit për Zhvillimin e Sistemit të Menaxhimit të Mbetjeve Rurale ne Zonat turistike te Shtimes
Lloji i projektit	<i>Infrastrukturore - Mjedisore</i>
Vendodhja e projektit	<i>Zonat turistike te Shtimes</i>
Vlera e Buxhetit ne total	<i>55,000 Euro (faza e pare)</i>

1. Sfondi dhe analizimi I projektit

Në zonat turistike të Shtimes shërbimi i menaxhimit të mbetjeve është shumë i kufizuar dhe lë shumë për të dëshiruar. Komunitet në përgjithësi nuk e kanë këtë shërbim dhe kufizohet kryesisht në mbledhje të mbeturinave sipas një grafiku i cili nuk është i rregullt por sipas nevojave. Mungesa e kapaciteteve financiare për të ofruar shërbimin dhe mungesë të ndërgjegjësimit të banorëve, shoqërohet edhe me mungesën e mjeteve dhe të pikave të grumbullimit të mbetjeve në lagjet ose fshatrat e komunës. Komunitet edhe nese kanë venddepozitime për mbetjet këto venddepozitime janë thjesht të miratuara nga këshillat e njëjësive përkatëse, por realisht nuk kanë standarte ose nuk mund të konsiderohen venddepozitime të mirëfillta.

Problematikë vazhdon të mbetet ndërgjegjesimi i banorëve të komunes në lidhje me mbetjet plastike dhe ambalazhet. Shpesh nëse nuk propozohen (që në vetvete paraqet problemet e veta) ato hidhen në lumenj ose përrenj ose në vende të hapura.

2. Objektivi kryesor i projektit

Përmirësimi i ambjentit dhe shëndetit të popullsië dhe rritja e ofertes turstike nëpërmjet përmirësimit të menaxhimit dhe përpunimit të mbetjeve rurale

3. Objektivat specifike të projektit

OS1: Përmirësimi i skemës së menaxhimit të mbetjeve rurale

OS2: Promovimi i një sistemi të qëndrueshëm dhe ekonomikisht të përballueshëm të zhvillimit të turizmit rural

OS3: Përmirësimi i infrastrukturës të grumbullimit dhe menaxhimit të mbetjeve ,

4. Rezultatet e pritura dhe treguesit e projektit

- R.1 Skema e grumbullimit dhe menaxhimit të mbetjeve rurale e zhvilluar
- R.2 Sistem tarifer ekonomikisht i qëndrueshëm i zhvilluar dhe turizem I avancuar;
- R.3 Infrastruktura e grumbullimit dhe menaxhimit të mbetjeve e zhvilluar

Përfitues të këtij programi janë gjithë popullsia ne zonat turistike

Projekti mendohet te zgjase per nje periudhe me shume se 2 vjecare, pasi është konceptuar në formen e nje programi I cili do të mund të realizohet me dy faza. Faza e pare do fokusohet tek kryerja e studimeve dhe strategjise se ndërhyrjes dhe faza e dyte tek zhvillimi i sistemit te grumbullimit e menaxhimit te mbetjeve rurale

Kostoja e fazes së parë është përcaktuar më poshtë , kurse kostoja e fazes së dytë mund të përcaktohet vetëm pasi të këndë përfunduar studimet që do realizohen në fazën e parë.

2. Aktivitetet e projektit

Faza e Pare

Hartimi studimit për menaxhimin e mbetjeve dhe ndërgjegjësimin e popullsisë, duke përfhirë dhe studimin për kostimin e shërbimit të pastrimit në të gjithë elementët e tij dhe një diferencim i tarifës së këtij shërbimi për zonën urbane dhe atë rurale në varësi të ofrimit të shërbimit.

Faza e Dyte

- Zbatimi i planit te grumbullimit dhe menaxhimit të mbetjeve rurael
- Investime ne infrastrukturën e grumbullimit dhe përpunimit të mbetejeve
- rritja e ofertes turistike

3. Maturimi i projektit

Nuk ekziston nje studim paraprak qe ka bere një analizë të mënaxhimit të mbetjeve në rajonin e zonave turistike te Shtimes.

4. Burimet e financimit dhe partneret e implementimit

Financuesit e projektit:

- Komuna
- Donatoret
- MMPH

Projekti do te zbatohet nga:

- Komuna Shtimes
- MMPH
- PPP-ne kete rast edhe komuniteti biznesit do kyqet

5. Kostot e projektit (ne Euro)

<i>Nr</i>	<i>Aktivitetet</i>	<i>Buxheti per aktivitet</i>
•	Hartimi i studimit të menaxhimit të mbetjeve rurale	30,000
•	Hartimi i studimit të impaktit ne rritjen e aktivitetit turistik	15,000
•	Trajnim të ofruesve të shërbimeve turistike rurale për trajtim të mbeturinave	10,000
TOTALI		55,000

2 . Titulli I projektit	Pyllëzimi i Grykave dhe hapësirave turistike
Lloji i projektit	Mjedisor-Turistik
Vendodhja e projektit	Gryka e Llanishtit dhe Carraleves
Vlera e Buxhetit ne total	45.800 Euro

1. Sfondi dhe analizimi i projektit

Komuna Shtime gjendet në pjesën qendrore të Kosovës dhe përfshin qytetin e Shtimes dhe 22 fshatra me një popullsi prej 27,288 banorë¹ me rreth 4.158 familje dhe me një dendësi popullesie 203.91 banorë / km² dhe moshë mesatare 27.62 vjeç. Në vendbanimet e komunës së Shtimes gjenden gjurmë të trashëgimisë historike e kulturore që prej kohës së neolitit, ilirëve, romakëve dhe vazhduar me ato të Perandorisë Osmane. Sipas defterit kadastral të vitit 1455 Shtimja i takonte Vilajetit të Vushtrrisë dhe ishte nën pushtimin osman. Në vitin 1566-74 i takonte Nahijes së Moravës me qendër në Prishtinë. Ndërsa në shekullin XIX i takonte Sanxhakut të Prizrenit. Komuna Shtime ka një sipërfaqe prej 134 km² (13.450,8 ha) dhe shtrihet në pjesën qendrore të Kosovës, kufizohet me komunën e Ferizajt, Lipjanit dhe Therandës (Suharekës). Qendra administrative, qyteti i Shtimes është 31 km larg kryeqytetit të Kosovës - Prishtinës, 45 km larg Prizrenit dhe 13 km nga Ferizaj.

Zonat tursitike te lartepermendura jane te lidhura me infrastrukture te mire dhe **parashikohet qe do te kete nje numer me te madh makinash qe do te levizin per vete faktin se zona e Llanishtit dhe ajo e Rances eshte nje zone e pasur me bukuri natyrore dhe nje nder zonat me perparesi zhvillimin e turizmit.**

Pyllezimi i kesaj pjese te zonave turistike me drunj halor pergjate rruges do ti jepte pamje terheqese Grykes se Llanishtit dhe zones perreth. Gjithashtu Turizmi dhe Mjedisi jane prioritetet edhe të Strategjise se Zhvillimit te tuirizmit rural, prandaj lind nevoja e përmirësimit te mjedisit natyror të rajonit si një aspekt kyç i identitetit dhe atraktivitetit të tij, sidomos duke shmangur të gjitha efektet negative në mjedis përmes aktiviteteve njerëzore.

2. Objektivi kryesor i projektit

Te kontribuojë në mbrojtjen e ambjentit dhe të eco-sistemit në Zonen Frunksionale, si dhe në mbrojtjen e jetës së banorëve nga ruajtja dhe eliminimi i zhkarjeve të tokës si rezultat i efekteve të erozionit.

3. Objektivat specifike te projektit

Objektivat specifike janë si më poshtë:

OS1: Të kontribuojë në përmirësimin e kurorës së pyjeve pergjate pjeses ne rajonin e Grykës së Llanishtit

OS2: Të kontribuojë në ndergjegjesimin e banoreve te zones perreth per rendesine e

pyllezimit dhe mbrojtjes se pyjeve dhe ndikimin e tyre ne zhvillim te gjithmbarshem turistik

4. Rezultatet e pritura dhe treguesit e projektit

1	Pastrimi, rrallimi dhe pyllëzimi në Rajonin e Grykës se Carralevës
2	Pastrimi, rrallimi dhe pyllëzimi në Rajonin e Grykës së Llanishtit
3	15 banore te trajnuar (5 banore per zone
4	300 flete palosje te prodhuara
5	150 broshura te prodhuara

5. Aktivitetet e projektit

1. Krijimi i nje komisioni me specialiste te pyjeve
2. Percaktimi i temave te trajnimeve
3. Percaktimi i pjesemarresve ne trajnim
4. Organizimi i trajnimeve
5. Pregatitje flete palosje, broshura
6. Percaktimi i zones ku do te behet pyllezimi
7. Percaktimi i llojit te drureve qe do te mbillen
8. Pregatitja e tokes per mbjellje
9. Blerja e fidaneve
10. Mbjellja e fidaneve

Projektet mendohen te zbatohen ne nje periudhe 2 vjecare

9. Maturimi projektit

Nuk eshte ndermarre nje projekt i tille ne kete zone. Ne propozim është percaktuar dhe zhvillimi i nje studimi paraprak për zonen e nderhyrjes, per pyllezimin e kesaj zone qe te vazhdoje te ruhet statusi i monumentit te natyres.

10. Burimet e financimit dhe partneret e implementimit

Projekti nuk ka financime te siguruara ende por mendohet te financohet nga burimet financiare qendrore dhe donatoret

Projekti do te zbatohet nga:

- Komuna e Shtimes
- Agjencia e Pyjeve te Kosoves.
- MMPH

- Komuniteti I biznesit

11. Kostot e projektit

Nr.	Aktivitetet	Buxheti per aktivitet
1	Krijimi i nje komisioni me specialiste te pyjeve	300
2	Percaktimi i zonave te nderhyrjes	1500
3	Percaktimi i temave te trajnimeve	300
4	Percaktimi i pjesemarrjesve ne trajnim	300
5	Organizimi i trajnimeve	1.800
6	Pregatitje flete palosje, broshura	5.000
7	Percaktimi i zones ku do te behet pyllzimi , percaktimi i llojit te drureve qe do te mbillen	1.600
8	Pregatitja e tokes per mbjellje	10.000
9	Blerja e fidaneve	20.000
10	Mbjellja e fidaneve	5.000
	TOTALI	45, 800

3.Titulli i projektit	<i>Ngritja e zyrës së turizmit si zyrë me një ndalesë për investitore dhe turistë potencial</i>
Lloji i projektit	<i>Permirësim i shërbimit të Komunes ndaj qytetarëve</i>
Vendodhja e projektit	<i>Komuna Shtimes</i>
Vlera e Bugjetit në total	<i>73,000 Euro</i>

1. Sfondi dhe analizimi i projektit

Gjatë dekadës së fundit, reformat e ndërmara nga Qeveria Qëndrore (regjistrimin e biznesit, licencave dhe lejeve të reformave, reforma autorizimit, etj) në mënyrë që të krijojë një ambient miqësor dhe jo-burokratik si për biznesin dhe qytetarët, ka prekur dhe janë përfshirë edhe nën kompetencat e qeverisjes vendore. Është evoluar në mënyrë të konsiderueshme në drejtim të përdorimit të teknologjisë së informacionit dhe zgjidhjet e tjera inovative (ex: zyrat me një ndalesë) në ofrimin e shërbimeve publike dhe menaxhimin e brendshëm, por përdorimi i IT dhe zgjidhjeve të reja në qeverisjen vendore është mjaft i kufizuar. Komuna e Shtimes deri më sot me gjithë avancimet e medha nuk ka mundur të ngrëjë një strukturë të tillë e cila ka si qëllim ofrimin e shërbimeve për veprimtari të mirefillte turistike dhe investime në këtë sektor.

Në Komune të Shtimes, nëpërmjet vendosjes në dispozicion të tyre të një stafi të specializuar i cili do të bëjë të mundur që kërkesat dhe problemet që ata kanë të marrin zgjidhje sa më të shpejtë. Me ndërtimin e kësaj zyre evitohet humbja e kohës nga investitorët dhe qytetarët dhe bëhet e mundur rritja e cilësisë së shërbimit që ata do të marrin.

2. Objektivi specifik i projektit

Krijimi i infrastrukturës së nevojshme me resurse me qëllim lehtësimin e ofrimit të shërbimeve ndaj investitoreve dhe qytetarëve me qëllim ofrimin në kohë të shkurtër dhe rritjen e cilësisë së shërbimit.

3. Rezultatet e pritura dhe treguesit e projektit

R1: Krijimi i mjediseve fizike moderne të ofrimit të shërbimit ndaj investitoreve në fushën e turizmit rural dhe publikut

R3: Menaxhim i përmirësuar i proceseve të punës dhe procedurave për ofrimin e shërbimeve ndaj komunitetit

R4: Instalimin e një sistemi të integruar të informimit dhe komunikimit me investitorët potencial dhe publikun

- Zyra me një ndalesë do të shërbejë gjithë investitorëve dhe qytetarëve të interesuar për aktivitete turistike në Komunën e Shtimes

-Nga ndërhyrja do të përfitojë Komuna e Shtimes dhe investoret. E para me terheqjen e investimeve e te dytet me shpejtesi te realizimit te ideve te tyre turistike.

4. Aktivitetet e projektit

- 1 Zhvillimi i nen projektit të detajuar për dizajnimin e zyres per sherbimem turistike rurale me nje ndalese
- 2 Krijimi i kushteve te punes në ambjente ekzistuese
- 3 Pajisja me kompjutera dhe pajisje zyre
- 4 Instalimi i programeve softwarike për kominikimin e integruar
- 5 Trajtime te ndryshme per stafin e Komunes te parapreper zyren
- 6 Prodhimi i materialeve informuese fletepalosje, guida etj.

5. Maturimi i projektit

Nuk ekziston projekt ideja e zhvilluar nga Komuna e Shtimes

6. Burimet e financimit dhe partneret e implementimit

Projekti do zbatohet nga Komuna e Shtimes

7. Kostot e projektit (euro)

Nr.	Aktivitetet	Buxheti
1	Zhvillimi i nen projektit të detajuar për dizajnimin e zyres per sherbimem turistike rurale me nje ndalese	3,000
2	Krijimi i kushteve te punes në ambjente ekzistuese	5, 000
3	Pajisja me kompjutera dhe pajisje zyre	10, 000
4	Instalimi i programeve softëare për kominikimin e integruar	5, 000
5	Trajtime te ndryshme per stafin e Komunes dhe ZNJ	15, 000
6	Prodhimi i materialeve informuese fletepalosje, guida etj.	5, 000
TOTALI - ne Euro		43,000

2. LISTA E PJESEMARRESVE NE PUNETORI



**REPUBLIKA E KOSOVËS
REPUBLIKA KOSOVA/REPUBLIC OF KOSOVO
KOMUNA SHTIME
OPŠTINA ŠTIMLJE/MUNICIPALITY OF SHTIME**



GDI ECO-ARCH CONSULTING & PROJECT PLUS

Ne kuader te Projektit "Per Hartimin e projekteve për 3 Zona Turistike
a) Llanisht-Topillë-Devetak, b) Carralevë-Rancë dhe c) Dugë-Karaqicë-Pjetërshticë

ORGANIZON

**PUNËTORI ME PALËT E INTERESIT PËR HARTIMIN E PROJEKTIT TË 3 ZONAVE TURISTIKE-
8-9 TETOR 2016, BREZOVICE**

Data: _____ 2016_Dita _____

Nr.	Emri dhe mbiemri	Pozita	Telefoni	E - mail	Nënshkrimi
1	Ibrahim Krasniqi	Menaxher Projekti	044666217	gdi.shpk@gmail.com	
2	Fadil Millaku	Expert i Projektit	039432361	fmillaku@hotmail.com	
3	Gentrit Krasniqi	Expert i Projektit	049967543	Genti@gmail.com	
4	Sabri Çerkini	Drejtor për ZHE	044287346	sabri.cerkini@gmail.com	
5	Mehdi Salihu	Drejtor për PUKGJ	044747066	mehdisalihu@hotmail.com	
6	Fatmire Ferati	Drejtor për KRS	044228533	fatmireferati939@gmail.com	
7	Musa Baftiu	Drejtor për SHMS	044205663	musabaftiu_555@hotmail.com	
8	Safet Brahimi	Koordinator i projektit	044228487	safet.brahimi@hotmail.com	
9	Lulzim Sahiti	Koordinator i Arsimit	044201984	lulzimsahiti@hotmail.com	
10	Feride Rexhaj	Zyrtar financiar në Arsim	044137449	feri.rexhaj@gmail.com	
11	Aziz Sylejmani	Udhëheqës i Personelit	044981387	aziz_sylejmani@hotmail.com	
12	Sami Januzi	Përgjegjës për çështje pronësoro - jiridike	044205977	sami.januzi@hotmail.de	
13	Sherif Sherifi	Udhëheqës i Inspektoratit	044420694	sherifsherifi61@hotmail.com	
14	Albulena Bungu Hoxha	Qendra Sociale	044709794	buli_b_b@hotmail.com	
15	Rexhep Limani	Klubi i Biznesit	044121260	agrocoop@yahoo.com	
16	Adriatik Beqa	Klubi i Biznesit	044228473	archiman_pr@hotmail.com	

GDI ECO-ARCH CONSULTING & PROJECT PLUS

17	Shqipe Rexhaj	Shoqata e Bjeshkatarëve	04457225 7	shqipe.rexhaj@gmail.com	
18	Bejadin Rexhepi	Shoqata e Bjeshkatarëve	04420588 2	brex_aral@hotmail.com	
19	Ejup Ismajli	GLV	04420187 6	ejup_ismajli@hotmail.com	
20	Adelina Reshani	Qendra Rinore	044556192	gendrarinoreshtime@mail.com	
21					
22					

FTESA PER PUNETORI

Ftese per pjesemarrje ne Punetori

*Ne kuader te realizimit te projektit "Per Hartimin e projekteve për
3 Zona Turistike*

*Llanisht-Topillë-Devetak, b) Carralevë-Rancë dhe c) Dugë-Karaqicë-
Pjetërshticë, GDI ECO-ARCH CONSULTING & PROJECT PLUS
ju fton te merrni pjese ne Punetorine e organizuar me date 24, 25 ,
26 Mars 2017ne Golem , Hotel Kosmira ne Shqiperi.*

*Nisja behet nga oborri I Komunes dhe per detajet e nisjes ju lutem
kontaktoni Z. Safet Brahimi zyrtar ne Komunen e Shtimes.*

Me respect.

*Ibrahim Krasniqi, Menaxher i Projektit, GDI Eco Arch Cons.
Prishtine, 22.03.2017*

LISTA E PJESEMARRESVE NE TRAJNIM



**REPUBLIKA E KOSOVËS
REPUBLIKA KOSOVA/REPUBLIC OF KOSOVO
KOMUNA SHTIME
OPŠTINA ŠTIMLJE/MUNICIPALITY OF SHTIME**



GDI ECO-ARCH CONSULTING & PROJECT PLUS

Ne kuader te Projektit "Per Hartimin e projekteve për 3 Zona Turistike

a) Llanisht-Topillë-Devetak, b) Carralevë-Rancë dhe c) Dugë-Karaqicë-Pjetërshicë

ORGANIZON

TRAJNIMIN PËR HARTIMIN E PROJEKTIT TË 3 ZONAVE TURISTIKE

Data: _____ 2017 Dita _____, Shtime

Nr.	Emri dhe mbiemri	Pozita	Telefoni	E - mail	Nenshkrimi
1	Ibrahim Krasniqi	Menaxher i Projektit	044666217	gdi.shpk@gmail.com	
2	Fadil Millaku	Ekspert i Projektit	039432361	fmillaku@hotmail.com	
3	Gentrit Krasniqi	Ekspert i Projektit	049967543	Genti@gmail.com	
4	Sabri Çerkini	Drejtor për ZHE	044287346	sabri.cerkini@gmail.com	
5	Bashkim Ahmeti	Zyrtar	044142398	ahmeti15@hotmail.com	
6	Safet Brahimi	Zyrtar	044228487	safet.brahimi@hotmail.com	
7	Feride Rexhaj	Zyrtar	044137449	feri.rexhaj@gmail.com	
8	Jetush Rrafshi	Zyrtar	044378554	jrrafshi@hotmail.com	
9	Sherif Sherifi	Zyrtar	044420694	sherifsherifi61@hotmail.com	
10	Rexhep Limani	Klubi i Biznesit	044121260	agrocoop@yahoo.com	
11	Adriatik Beqa	Klubi i Biznesit	044228473	archiman_pr@hotmail.com	
12	Shqipe Rexhaj	Shoqata e Bjeshkatarëve	044572257	shqipe.rexhaj@gmail.com	
13	Shqipe Maksutaj	GLV	044877770	shqiponje.maksutaj@gmail.com	
14	Ejup Ismajli	GLV	044201876	ejup_ismajli@hotmail.com	
15	Hava Qarri	GLV	044326251	havaqarri@hotmail.com	
16	Artan Ndrecaj	GLV	044265731	artan_ndrecaj@hotmail.com	
17	Adelina Reshani	Qendra Rinore	044556192	gendrarinoreshtime@mail.com	



REPUBLIKA E KOSOVËS
REPUBLIKA KOSOVA/REPUBLIC OF KOSOVO
KOMUNA SHTIME
OPŠTINA ŠTIMLJE/MUNICIPALITY OF SHTIME



GDI ECO-ARCH CONSULTING & PROJECT PLUS

Ne kuader te Projektit "Per Hartimin e projekteve për 3 Zona Turistike
b) Llanisht-Topillë-Devetak, b) Carralevë-Rancë dhe c) Dugë-Karaqicë-Pjetërshticë

ORGANIZON
TRAJNIMIN PËR HARTIMIN E PROJEKTIT TË 3 ZONAVE TURISTIKE

Data: _____ 2017 Dita _____, Shtime

AGJENDË TRAJNIMI

13:45 – 14.00 **Regjistrimi pjesëmarrësve**

14:00 -16:00 **Turizmi Rural dhe Zvillimi i Qendrueshem**

- *Cfare eshte Turizmi Rural*
- *Cka ndikon Turizmi rural ne zhvillimin ekonomik*
- *Identifikimi dhe klasifikimi i projekteve ne kuader te turizmit rural*
- *Menaxhimi i turizmit rural*
- *Definimi i resurseve te turizmit rural dhe me gjere*
- *Definimi i nevojave dhe projekteve në turizme rural nivel lokal*
- *Përshkrimi i idesë së projekteve locale ne rastin e turizmit rural*
- *Realizimi I listes se projekteve ne rastin perkates*

AGJENDA E TAKIMEVE



REPUBLIKA E KOSOVËS
REPUBLIKA KOSOVA/REPUBLIC OF KOSOVO
KOMUNA SHTIME
OPŠTINA ŠTIMLJE/MUNICIPALITY OF SHTIME



GDI ECO-ARCH CONSULTING & PROJECT PLUS

Ne kuader te Projektit "Per Hartimin e projekteve për 3 Zona Turistike

GDI ECO-ARCH CONSULTING & PROJECT PLUS

a) Llanisht-Topillë-Devetak, b) Carralevë-Rancë dhe c) Dugë-Karaqicë-Pjetërshticë

ORGANIZON PUNETORI PËR HARTIMIN E PROJEKTIT TË 3 ZONAVE TURISTIKE

Data:24, 25 dhe 26 Mars 2017
Hotel Kosmira, Golem, Shqiperi

AGJENDA

E Premte 24 Mars 2017	
17.00-17.30	Arritja e participanteve, regjistrimi dhe akomodimi
17.30-17.45	Hapja e Punetorise <ul style="list-style-type: none">Naim Ismajli, Kryetar i Komunes se ShtimesProf.dr. Ibrahim Krasniqi, Manaxher i Projektit, GDI Consult.Sabri Cerkini, Drejtor i departamentit
17.45-19.30	Sesioni i pare Prezentimi i te arriturave te deritashme te projektit projektit dhe objektivat e punetorise
17.30-19.00	Darka
Dita e dyte , E shtune 25 Mars	
8.30-9.30	Mengjesi
9.30 -11.00	Moderator:Ibrahim Krasniqi Tema per diskutim: Turizmi rural, sfidat mundesite dhe zhvillimi ne Komunen e Shtimes
11.00-11.30	Pauza per Kafe
11.30-12.30	Vazhdim diskutimi
12.30-14.00	Dreka
14.00-17.30	Sesioni i dyte Moderator:Ibrahim Krasniqi Tema 2 per diskutim: Mundesite e zhvilimit te turizmit rural ne zonat, a) Llanisht-Topillë-Devetak, b) Carralevë-Rancë dhe c) Dugë-Karaqicë-Pjetërshticë"
17.30-17.45	Konkluzionet e dites
17.45-18.30	Diskutim i lire ne grupe
19.30-21.00	Darka
E diele 26 Mars 2017	
8.30-9.30	Mengjesi

GDI ECO-ARCH CONSULTING & PROJECT PLUS

9.30-10.30	<p>Sesioni trete- Moderator Experti Projektit/Komunes</p> <p>Tryeze e rumbullaket-Tema per diskutim:</p> <p>Roli i stakeholdereve ne zhvillimin e turizmit rural ne Komunen e Shtimes</p> <p>a)identifikimi i te gjithe stakeholdereve</p> <p>b)identifikimi i interesave per zonat e permendura turistike</p> <p>c)roli i Komunes ne realizimin e projekteve ne keto zona</p>
10.30-11.00	Pauza per Kafe
11.00-12.30	<p>Sesioni i katert-Moderator:Ibrahim Krasniqi/Fadil Millaku</p> <p>Prezentimi i produktit turistik te zonave</p> <p>Tema per diskutim:</p> <p>Eksperienat dhe idete e partnereve per hartimin e projekteve per tre zonat e permendura te turizmit ne Komunen e Shtimes</p>
12.30-13.00	Konkluzionet e punetorise dhe mbyllja e punimeve
13.00-14.30	<i>Dreka</i>
14.30-14.45	Nisja

KOPJE E BROSHURES NE SHQIP



Si të mbërrini ne Shtime?

Nëpërmjet Ajrit: Ju mund të vini nëpërmjet aeroportit nderkombëtar "Adem Jashari", Prishtinës (23 km) dhe ai i Tiranës (Shqipëri, 207 km duke kaluar nga rruga e kombit).

Nëpërmjet Detit: Ju mund të vini nga porti i Durrësit që është 230 km dhe nga porti i Shengjinit që është 190 km.

Nëpërmjet Tokës: Në Komunën e Shtimes ju mund të vini nga veriu - Prishtina (28 km), nga jugu-Prizreni-52 km, nga perendimi-Peja, 80 km dhe nga veri perendimi-Mitrovica, 00 km. Poashtu Shtimja është shumë lehte për tu arritur edhe nga Shkupi përmes Ferizajit (67 km). Poashtu në të gjitha pozicionet e zonave janë shënuar pikat interesante për turizmin rural dhe atë kulturor, historik e etnografik.



PROFILI YNE-NJË PERSHKRIM I SHKURTER

Komuna e Shtimes gjendet në pjesën qendrore të Kosovës dhe përfshin qytetin e Shtimes dhe 22 fshatra (134 km²) me një popullsi prej 27,324 banorë me një dendësi popullore 203.91 banorë / km² dhe moshë mesatare 27.62 vjeç. Shtimja ka klimë kontinentale me rreshje mesatare 673 mm në vit dhe temperatura mesatare -1.4 °C në Janar dhe 20.6 °C në Korrik. Në vendbanimet e komunës së Shtimes gjenden gjurmë të trashëgimisë historike e kulturore që prej kohës së neolitit, ilirëve, romakëve dhe të Perandorisë Osmane. Sipas defterit kadastral të vitit 1455 Shtimja i takonte Vilajetit të Vushtrisë dhe ishte nën pushtimin osman. Në vitin 1560-74 i takonte Nahijes së Moravës me qendër në Prishtinë. Ndërsa në shekullin XIX i takonte Sanjakut të Prizrenit. Komuna Shtime, kufizohet me komunën e Ferizajt, Lipjanit dhe Therandës (Suarekës). Qyteti i Shtimes është 31 km larg kryeqytetit të Kosovës - Prishtinës, 45 km larg Prizrenit dhe 13 km nga Ferizaj. Është e pasur me shumë bukuri natyrore dhe trashëgimi të shumellojte.



KOMUNA E SHTIMES

Adresa: Rr. "Tahir Sinani" Nr. 50, 72000, Shtime, Republika e Kosovës

<http://ik.rks-gov.net/shtime/>

Puna: Dr. Ibrahim Krasniqi

Menaxher Projekti, GDI Shpk, Prishtine

gdi.shpk@gmail.com

mob:+37744606217



Pezgje shqiptare nga "Dhryka e Lirimit"



Ujvarat e Mallapalcit

KOMUNA E SHTIMES

TURIZMI RURAL DHE ZHVILLIMI I QËNDRUESHEM

Adresa: Rr. "Tahir Sinani" Nr. 50, 72000, Shtime, Republika e Kosovës .
<http://ik.rks-gov.net/shtime/>



Guri i Shtrenjte- Mbetjet e Kalase

Cfarëofron Komuna e Shtimes per turizëm rural - Trashëgimia kulturore dhe turizmi kulturor

Që nga koha e bronzit, Shtimja ishte e banuar nga popullsia ilire e fisit të dardanëve, të shpërndarë në kala të shumta dhe vendbanime kodrinore e fushore. Në kohën e sundimit të Perandorisë Romake u zhvillua rrjeti i vendbanimeve urbane dhe i rrugëve, të cilat lidheshin me sistemin rrugor të Perandorisë. Ky zhvillim u pasurua ndër vite dhe sot objekte të tilla me vlere numerohen kalatë, kullat e vjetra dhe antikitetet e ndryshme të gjetura në teritorin e Shtimes.



Shtimja e viteve të 50-ta

Drejtimet strategjike të zhvillimit të qëndrueshëm të turizmit në Shtime

"Komuna e Shtimes krijon mundësi dhe potenciale për zhvillimin e turizmit rural, shfrytëzimin e burimeve natyrore duke ruajtur mjedisin, trashëgimin natyrore, kulturore dhe historike".

Hapat për Zhvillimin e Turizmit Rural në Shtime

- Identifikimi dhe shenjëzimi i shtegjit për ecje dhe ciklizem në gjatësi 7 km Llanisht-Devetak
- Kampanja vetedijesuese për mundësitë që ofron turizmi rural
- Hartimi projekteve për Zonat Turistike
 - Llanisht - Topillë - Devetak,
 - Carralëvë - Rancë dhe
 - Dugë - Karaqicë - Pjetërshiticë
- Identifikimi dhe shenjëzimi i burimeve natyrore, agroturistikë dhe historiko kulturore
- Trajnimi i stafit dhe përfaqësuesve të biznesit për projekte në turizem rural
- Krijimi politikave lehtësuese për investues në fushën e turizmit rural.



Ujvare në grykën e Llanishtit



Spitali Ushtarak i UCK-së



Manifjestimet e Pavarësisë në Shtime



Kompleksi përkujtimor i Recakut

KOPJE E BROSHURES NE ANGLISHT



How to arrive in Shtime?

Through the Air: You can reach Shtime from the international airport "Adem Jashari", Pristina (23 km) and Tirana Airport (Albania, 207 km).

Through the Sea: You can come from the port of Durrës which is 230 km away and from the port of Shengjin which is 196 km distance from Shtime.

Through the Land: In Shtime you can come from the north direction - Pristina (28 km), South-Prizren-45 km, from Peja-Peja, 80 km and north-west Mitrovica, 66 km. Shtime is also easy to be reached from Shkup via Ferizaj (67 km). Also in all the positions of the zones are marked interesting points for rural, cultural, historical and ethnographic tourism.



OUR PROFILE - A BRIEF DESCRIPTION

The municipality of Shtime is located in the central part of Kosovo and includes the city of Shtime and 22 villages (134 km²) with a population of 27,324 inhabitants. The population density is 203.91 inhabitants / km² and an average age of 27.62 years. Shtime has a continental climate with average rainfall of 673 mm per year and average temperature of -1.4 °C in January and 20.6 °C in July. In the settlements of the municipality of Shtime there are traces of historical and cultural heritage since the Neolithic times, Illyrians, Romans and the Ottoman Empire. According to the cadastral deployment of 1455 Shtime belonged to Vilajet of Vushtrri and was under Ottoman invasion. In 1566-74 he belonged to Nahije Morava, based in Pristina. Whereas in the 19th century it belonged to the Sanxhak of Prizren. Municipality of Shtime is bordered by the municipalities of Ferizaj, Lipjan and Theranda (Suhareke). The city of Shtime is 28 km from the capital of Kosovo - Pristina, 45 km from Prizren and 13 km from Ferizaj. It is rich in natural beauty and inheritance.



SHTIME MUNIICIPALITY

Adress: Rr. "Tahir Sinani" Nr. 50, 72000, Shtime, Republika e Kosovës
<http://kk.rks-gov.net/shtime/>

Prepared: Dr. Ibrahim Krasniqi
 Project Manager, GDI Shpk, Prishtine
gdi.shpk@gmail.com
 mob:+37744060217



Parqe atraktive nga "Gryka e Lirimit"



Mallapalci Waterfalls

SHTIME
MUNICIPALITY

RURAL TOURISM AND SUSTAINABLE DEVELOPMENT

Adress: Rr. "Tahir Sinani" Nr. 50, 72000, Shtime, Republika e Kosovës.
<http://kk.rks-gov.net/shtime/>



Guri i Shtrenjte- Rests of the Castle

What does Shtime Municipality offer for rural tourism - Cultural heritage and cultural tourism

Since the time of bronze, Shtime was inhabited by the Illyrian population of the Dardanian tribe, scattered in numerous castles and hilly settlements of the plains. During the rule of the Roman Empire, the network of urban settlements and roads, which were linked to the Empire's road system, was developed.

This development was enriched in years and today such valuable objects are numbered Castles, old towers and various antiquities found in the territory of Shtime.



Shtimja e vitave të '50-ta

Strategic directions of sustainable tourism development in Shtime

"Municipality of Shtime creates opportunities and potential for the development of rural tourism, the exploitation of natural resources by preserving the environment, natural, cultural and historical heritage".

Steps for the development of rural tourism in Shtime

- Identification and marking of the walking and cycling path in 7 km length Llanisht-Devetak
- Awareness campaigns on the opportunities offered by rural tourism
- Design projects for Tourist Areas
 - Llanisht - Topillë - Devetak,
 - Carralevë - Rancë and
 - Dugë - Karaqicë - Pjetërshiticë
- Identification and marking of natural, agro-touristic and historical cultural resources
- Training of staff and business representatives for rural tourism projects
- Creating facilitating policies for investment in rural tourism.



Water fall in the Llanisht Valley



Military Hospital of UCK



Independence Day in Shtime



Memorial Complex in Recak

MATERIALET DHE AGJENDA FINALE E TRAJNIMIT



**REPUBLIKA E KOSOVËS
REPUBLIKA KOSOVA/REPUBLIC OF KOSOVO
KOMUNA SHTIME
OPŠTINA ŠTIMLJE/MUNICIPALITY OF SHTIME**



GDI ECO-ARCH CONSULTING & PROJECT PLUS

Ne kuader te Projektit "Per Hartimin e projekteve për 3 Zona Turistike
c) Llanisht-Topillë-Devetak, b) Carralevë-Rancë dhe c) Dugë-Karaqicë-Pjetërshiticë

**ORGANIZON
TRAJNIMIN PERMBYLLES PËR HARTIMIN E PROJEKTIT TË 3 ZONAVE TURISTIKE**

Data: __19.05. 2017_ Shtime

gdi.shpk@gmail.com

Prishtine

AGJENDA E TRAJNIMIT DHE CEREMONIA PERMBYLLESE

9:45 – 10.00 **Regjistrimi pjesëmarrësve**

10:00 -12:00 **Projektet, Menaxhimi i Projekteve ne Turizmin Rural dhe Zvillimi i Qendrueshem**

- *Cfare eshte mundesia e projekteve ne Turizmin Rural*
- *Cka ndikon menaxhimi modern i projekteve ne Turizem rural dhe ne zhvillimin ekonomik*
- *Si ndodh Menaxhimi i turizmit rural*
- *Definimi i resurseve te projektit te turizmit rural dhe me gjere*
- *Si behet vendimmarrja per nje projekt te turizmit rural*
- *Cilat jane kriteret e vendimmarrjes*
- *Si konitorohen projektete turizmit rural*
- *Si menaxhohet stakeholderet e projektit*
- *Si mund te terhiqen grante dhe kredi per projekte te turizmit rural*

12:00 -12:30 **Ceremonia permbyllese dhe shperndarja e certifikatave per pjesemarresit**

MOSTRA E CERTIFIKATES



TERMAT E REFERENCES

Termet e Referencës (TeR)

Për Hartimin e projekteve për 3 Zona Turistike

- a) Llanisht - Topillë - Devetak,
- b) Carralevë - Rancë dhe
- c) Dugë - Karaqicë – Pjetërshticë

I. Sfondi:

Komuna e Shtimes ka aprovuar Strategjinë e Zhvillimit të Turizmit Rural që është konceptuar dhe do të zbatohet për ruajtjen dhe zhvillimin e rajonit agroturistik të definuar në të. Për të implementuar këtë dokument strategjik Komuna ka paraparë në KAB projekte të ndryshme që do të mbështesin zhvillimin ekonomik në Komunën e Shtimes, duke krijuar ambient të mirë të biznesit dhe zhvillimin e aftësive. Projekti do të kontribuojë në zhvillimin ekonomik, duke krijuar kushte për krijimin e punësimit dhe gjenerimin e të ardhurave dhe duke përmirësuar konkurrueshmërinë e bizneseve ekzistuese. Një nga objektivat e këtij projekti është për të zgjeruar dhe për të përmirësuar infrastrukturën, ngritur vetëdijen dhe kuptuar rolin e turizmit në zhvillim rural.

Zhvillimi i Turizmit Rural në Komunën e Shtimes

Komuna e Shtimes është një nga komunat që krenohet jo vetëm me burimet e bukura natyrore (pamje malore, bimësi të bukur, peisazhe të paprishura), por edhe me një trashëgimi kulturore unike. Strategjia e turizmit rural është hartuar në bashkëpunim mes komunës, biznesit lokal dhe komunitetit dhe në kuadër të saj janë paraparë mundësitë dhe identifikuar vendet e akomodimit dhe shërbimeve të mundshme turistike rurale, vendtërheqjet turistike (shtigje natyrës, hiking, lojëra popullore sportive dhe suvenire). Bazuar në vlerësimin e bëre, është parashikuar që zhvillimi i turizmit rural në zonën e projektit mund të konsiderohet si një mënyrë praktike për arritjen e objektivave të projektit. Kështu, projekti synon të përgatisë një Plan gjithëpërfshirës implementues për tri (3) zona të turizmit dhe duke propozuar një qasje të integruar, ku aspektet që lidhen me zhvillimin, menaxhimin dhe monitorimin e sektorit të turizmit rural do të konfirmojnë rëndësinë që do ketë në të ardhmen kjo fushë. Turizmi i qëndrueshëm përfshin të gjitha format e zhvillimit të turizmit, menaxhimit dhe të veprimtarisë të cilat respektojnë burimet natyrore, kulturore dhe sociale në afat të gjatë, dhe kanë për të kontribuar në mënyrë pozitive dhe të barabartë në zhvillimin dhe mbetjen e individëve që jetojnë, punojnë dhe qëndrojnë në këto zona.

II. Objektivat specifike

Konsulenti/ Kompania konsulente ka për detyrë të përmbush këto objektiva

Hartimin e projekteve detale për 3 Zona Turistike

- a) Llanisht - Topillë - Devetak,
- b) Carralevë - Rancë dhe
- c) Dugë - Karaqicë - Pjetërshticë

III. Procesi i realizimit të projektit - konsulencës

Ky projekt do jetë i ndarë në dy faza. Në fazën e parë që zgjatë nga data orientuese 01.09. 2016 - 31.12.2016 dhe faza e dyte nga 01.01.2017 - 30.06.2017. Paketat e punëve për secilën faze duhet te specifikohen nga Konsulenti bazuar në TeR.

Pas fillimit një takim prezantues do të mbahet në zyrën e Komunës për të shqyrtuar dhe për të siguruar që është arritur pajtueshmëria konform termave të referencës. Përveç kësaj të gjitha marrëveshjet kontraktuale dhe kushtet do të kontrollohen në atë mënyrë që Konsulenti/Kompania do të jetë në gjendje të lehtë të ndjekë procedurat administrative.

Konsulenti/Kompania do të kryejë një rishikim të dokumenteve të projektit, duke përfshirë propozimin e projektit dhe Raportin fillestar. Gjatë kësaj kohe, pyetje e sqarime mund t'i drejtohen Komunës së Shtimes ose stafit të projektit.

Raportimi

- Konsulenti/Kompania do të sigurojë raporte të detajuara të aktiviteteve në baza mujore/tremujore.
- Kompania/Konsulenti do të ofrojë përshkrim të plotë të buxhetit të të gjitha shpenzimeve të përshkruara në specifikacion.

Objektivat dhe Rezultatet.

- Draft Raporti përfundimtar për fazën e parë do të dorëzohet deri në dhjetor të vitit 2016.
- Draft Raporti përfundimtar për fazën e dytë do të dorëzohet deri në qershor të vitit 2017.

Logjistika

- Komuna e Shtimes do të sigurojë një hapësirë për zyre, kompjuter, letër dhe material shpenzues përkatës etj.

Kërkesat

Detyra pritet të fillojë në shtator , 2016 dhe do të përfundojë jo më vonë se 30 gusht 2017.

Rimbursimi i kostove

- Paga do të jetë në bazë të raporteve të punës së kryer dhe pas dorëzimit të faturës duhur.

Konsulenti/Kompania duhet të sigurojë përmbushjen e objektivave të përmendura:

Hartimin e projekteve detale për 3 Zona Turistike

a) Llanisht - Topillë - Devetak,

b) Carralevë - Rancë dhe

c) Dugë - Karaqicë - Pjetërshticë

- *Për secilën zonë duhet përfshirë dizajni dhe zhvillimi i paketave turistike si destinacion turistik*
- *Identifikimi dhe shenjëzimin e burimeve natyrore (ujërat, bimët), atraksioneve natyrore (shpellat, kala, shtëpitë e vjetrat etj.*
- *Identifikimi dhe hapja e shtigjeveshenjëzimi i shtegut me ngjyrë të kuqe dhe të bardhë (drunjë apo gurë) për ecje në distancë prej 5km*
- *Bën dizajnimin e atraksioneve turistike: shtigje natyrore, hiking, shtigjeve për shëtitje, apo aktivitete të tjera në natyrë*
- *Fletëpalosjet shqip dhe anglisht (përgatitjen,)*
- *Udhëzon modelet e mundshme të agroturizmit / paketa agroturistike*
- *Krijimi i faqeve të internetit për turizëm rural për Komunën e Shtimes*
- *Dizajnimi materialeve për ngritje të vetëdijes agroturistike në Shtime*

Konsulenti/Kompania duhet të ofrojë një deri dy trajnime për zyrtarët komunal të turizmit dhe komunitetin agroturistik në menaxhimin e sektorit agroturistik dhe ndërmarrësis.

IV. Aktivitetet

Aktivitetet kryesore për këtë detyrë mund të përfshijnë (por jo kufizuar në) si vijon:

Faza I: Diagnoza e Sektorit

a) Analiza e situatës

- o Analizimi dhe vlerësimi i trendeve në industrinë e turizmit rural në Shtime
- o Identifikimi i produkteve të turizmit rural dhe përvojat ekzistuese
- o Identifikimi i potencialit për produkte të turizmit rural ne zonat përkatëse
- o Analiza e potencialit për zhvillimin e turizmit në secilën zonë
- o Rishikimi atraksione turistike dhe destinacionet ekzistuese në dhe rreth zonës së projektit

b) Analiza e burimeve humane

- c) Vlerësimi i produktit dhe identifikimi i produkteve kryesore të turizmit rural ne zonat e përmendura
- o Zgjidhni produktet më premtuese të zhvillimit të turizmit të bazuar në vlerësimin paraprak të burimeve dhe konsultimeve me aktorët kryesorë
- o Vlerësimi dhe harta e çdo produkt me një kornizë që përfshin burime, tregun, ndikimin ekonomik dhe kriteret sociale

Faza II: Zhvillimi i Projekteve finale për zonat turistike

a) Llanisht - Topillë - Devetak,

b) Carralevë - Rancë dhe

c) Dugë - Karaqicë - Pjetërshticë

Kjo pjesë e aktiviteteve përfshin

- a) Kryerjen e konsultime të gjera me grupet e interesit në të cilën palëve të interesuara do t'u jepet një mundësi për të kontribuar me mendimet e tyre, komentet dhe sugjerimet për hartimin dhe formulimin e projekteve për çdo zonë.
- b) Plani i Menaxhimit të zonave që duhet të ketë vizion të qartë rreth respektimit të parimeve të zhvillimit të turizmit të qëndrueshëm dhe të sugjerojnë për një mekanizëm institucional për bashkëpunim, koordinim, strategji, zbatim dhe koordinim.
- c) Është parashikuar që Plani duhet të ketë strategji të qarta për - zhvillimin e produkteve, marketingut, ngritjen e kapaciteteve, zhvillimin e infrastrukturës, mbrojtjen e burimeve të turizmit, përfshirjen e komunitetit, etj.
- ç) Vizitë studimore
- d) Projektet finale për tri zonat

V. Raportimi, dokumentet dhe afatet kohore

Nr.	Dokumentet	Afatet kohore
1	Raporti fillestar	1 muaj pas startimit
2	Raportet e punës	Çdo tre muaj
3	Raporti final i fazës së parë	dhjetor 2016
4	Raporti final i fazës së dytë	1 qershor 2017
5	Raporti përmbyllës	30 qershor 2017

VI. Kualifikimet e personelit të Konsulences:

Konsulenti do të sigurojë një ekip ekspertësh me grupe të përshtatshme aftësish, kualifikimin, ekspertizën dhe përkushtimin e nevojshëm për të përmbushur objektivat e kësaj detyre. Në vijim është një listë treguese

e pozicioneve kryesore, kualifikimet e kërkuara dhe përvojën, si dhe inputet tregues gjatë fazave të ndryshme të projektit.

VI. Detajet e kërkesat e personelit kyç janë dhënë më poshtë:

Nr.	Person kyç/ndihmë	Kualifikimi	Eksperiencia
1	Specialist në përgatitje të projekteve - Person kyç	<ul style="list-style-type: none"> • PhD në menaxhim strategjik • Njohja e gjuhës Angleze. • Njohuri të forta të standardeve të BE • Aftësi të forta lehtësimit. • Përvojë të gjerë si një trajner dhe këshilltar. • Pjesëmarrje dhe qasje interaktive në punë konsulencë. • I aftë për të demonstruar aftësitë efektive ndërpersonale. • Ndërtues ekipi. 	Përvojë në fushën politikave publike dhe përvojë në menaxhim të projekteve <ul style="list-style-type: none"> • Përvojë në zhvillimin e dokumenteve strategjike nga fusha e Turizmit rural dhe trajnimin e stafit për fushën e projekteve
2	Specialist arkitekture - person ndihmës	Arkitekt	Eksperiencë në projekte arkitektonike
3	Specialist agroturizmi - person ndihmës	Ekspert në shkenca turistike ose të natyrës	Eksperiencë në fushë të ngjashme
4	Ekspert i IT	Specialist i IT	Eksperiencë në fushe të ngjashme

Parallogaria për Hartimin e projekteve detale për 3 Zona Turistike a) Llanisht - Topillë - Devetak, b) Carralevë - Rancë dhe c) Dugë - Karaqicë - Pjetërshticë

Nr.	Përshkrimi i aktivitetit	Shuma në €
1	Hartimin e projekteve detale për 3 Zona Turistike a) Llanisht - Topillë - Devetak, b) Carralevë - Rancë dhe c) Dugë - Karaqicë - Pjetërshticë Përgaditja dhe printimi i 3 nënprojekteve në 3 kopje fizike dhe 1 kopje elektronike.	3 500
2	Dizajni i pakove turistike a) Llanisht - Topillë - Devetak, b) Carralevë - Rancë dhe c) Dugë - Karaqicë - Pjetërshticë	1 300
3	Identifikimi dhe shenjëzimi i burimeve natyrore (ujërat, bimët), atraksioneve natyrore(shpellat) dhe trashigimisë kulturore-	1 000

	historike (kala, shtëpi etj)	
4	Identifikimi i shtigjeve për 3 zonat turistike: a) Llanisht - Topillë - Devetak, b) Carralevë - Rancë dhe c) Dugë - Karaqicë – Pjetërshticë Hapja e shtegut me një gjatësi 5km’ dhe gjerësi b=1.5m. Shenjzimi i shtegut me shenja standarde për turizëm rural dhe pastrimi i shtegut nga drunjët e padëshiruar.	8 999
5	Dizajnimi i fletëpalosjeve në gjuhën zyrtare dhe anglishtme informata. (2x500fletëpalosje)	800
6	Dizajnimi dhe zhvillimi i nenfaqës së internetit për turizëm rural në Komunën e Shtimes për 3 nënzonat: a) Llanisht - Topillë - Devetak, b) Carralevë - Rancë dhe c) Dugë - Karaqicë – Pjetërshticë	1 000
7	Realizimi i kampanjes vetëdijesuese për zonat e lartëpërmendura turistike. Organizimi i 3 kampanjave Organizimi i 5 debateve publike Dizajnimi dhe shpërndarja e materialeve për pjesëmarrësit Shërbimi me pije për pjesëmarrësit Rezervimi i sallës për debat publik dhe kampanjë (5 ditë)	1 500
8	Organizimi i 4 trajnimeve dy ditore për 20 pjesëmarrës (zyrtarë komunal dhe komunitetin agroturistik). Angazhimi i 2 ekspertëve nga menaxhimi i projekteve dhe ndërmarrësi (secili nga 8 dite pune) Përgaditja dhe shpërndarja e çertifikatave për pjesëmarrësit. Rezervimi i sallës Material për trajnim, pije dhe ushqim për pjesëmarrësit.	2 000
9	Punëtori studimore 3 ditore në ndonjë vendrural të rajonit për 20 pjesëmarrës. Në këtë punëtori 3 ditore duhet të sigurohet: Transporti (vajtje-ardhje) Akomodimi dhe ushqimi Materialet për punëtori Angazhimi i një eksperti të kësaj fushe.	2 900
	Gjithsej:	22 999 (njetzet e dymije e nenteqind e nentedhjetë e nente)

Çmimet duhet të jen të kalkuluara me TVSH.